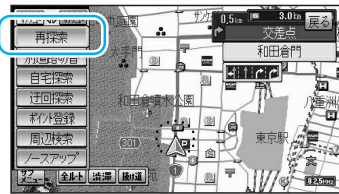


もう一度 ルートを探索したいとき (再探索)

サブメニューを表示させ、

再探索 を選ぶ



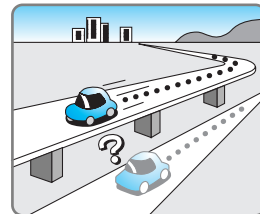
- 現在地を出発点にして、次の経由地または目的地までもう一度ルートを探索します。

お知らせ

- 再探索は、時間優先で行います。

走行中の道路を 誤って認識したとき (別道路切替)

高速道路と一般道路が平行にあるときは、道路を取り違えることがあります。
(例えば自車が高速道路を走行中なのに、自車マークは一般道路を走行中と表示されている場合など)
このような場合に、地図のマッチングを手動で切り替えて、正しい位置になおす操作が、「別道路切替」です。



- 別道路切替は隣接して平行な道路を対象としています。

サブメニューを表示させ、

別道路切替 を選ぶ



案内中の ルートを見る (ルートスクロール)

画面にタッチし、**↑** **↓** に
タッチする



目的地方向に進む

出発地方向に戻る

ルートスクロールを
解除する

お知らせ

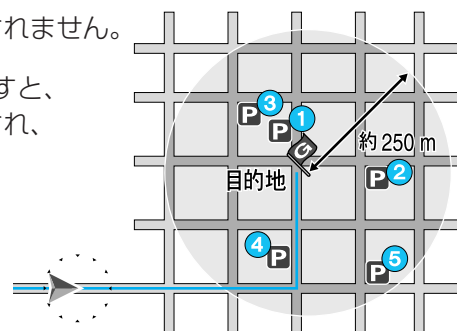
- 「ルートスクロール」を「する」にしてください。
(74 ページ)
- 解除するには、「解除」を選ぶか、リモコンの **戻る** を押してください。

目的地付近で 駐車場を検索する (パーキングルートサーチ)

目的地に近づいたとき(直線距離で約 1 km)、付近の駐車場を検索できます。

- 検索範囲は目的地から半径約 250 m 以内
- 目的地から近い順に最大 5 件まで
- 駐車場情報がある場合、車両情報をもとに車種制限も考慮(車高、小型・普通車両など)
- 目的地が自宅の場合は、「パーキングサーチ」は表示されません。

- リモコンの **戻る** を押すと、「パーキングサーチ」は消去され、ナビゲーション本体の **現在地** を押すと、再表示されます。

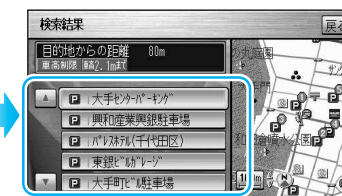


- 1 目的地に近づくと、自動的にサブメニューが表示されます。

パーキングサーチ を選ぶ



- 2 リストから**駐車場**を選ぶ



- 駐車場までのルートを探索します。
- パーキングルートサーチで選んだ駐車場に近づいたときも、「パーキングサーチ」が表示されます。
(満車だったときなどに、代替の駐車場を検索するため)