

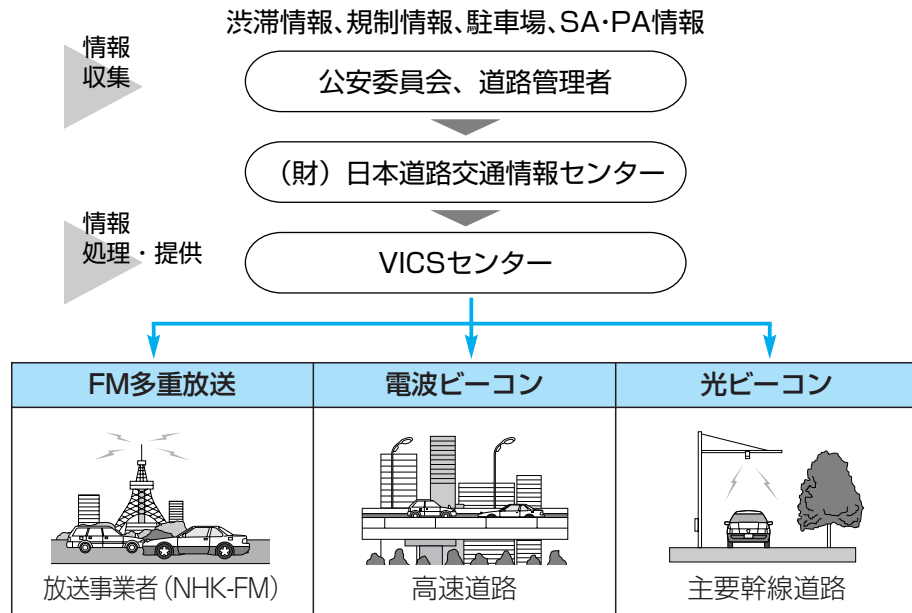
ビックス VICS情報を見る

- 本機では、FM多重放送のVICS情報を受信することができます。
- 電波ビーコン/光ビーコンからのVICS情報を受信するには、別売のVICSビーコンユニット (CY-TBX55D) が必要です。

VICSとは

VICSとは、FM多重放送やビーコンから渋滞・事故などの影響による規制、目的地までの所要時間などの道路交通情報をナビゲーションシステムに送信するシステムです。

VICSは (道路交通情報通信システム: Vehicle Information and Communication System) の略です。

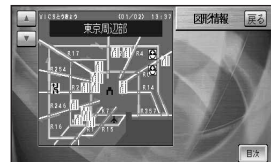


■ 地図・図形・文字の3つのレベルで交通情報を表示

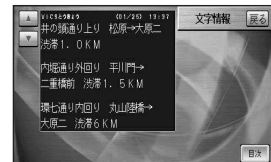
地図表示型 (レベル3)



図形表示型 (レベル2)



文字表示型 (レベル1)



お知らせ

- ACCをOFFにすると、レベル1、レベル2のデータは消去されます。

お知らせ

- 本機の価格には、VICS加入時に支払う料金が含まれています。[315円 (税込み)]
詳細は、VICS情報有料放送サービス契約約款の「料金の支払い義務」(第4章第13条)をご参照ください。(※132ページ)
- テレビ放送受信時、動画再生時は、VICS情報を受信できません。

FM多重でVICS情報を受信すると



渋滞、規制、駐車場、SA・PA情報 (レベル3) を受信すると、自動的に表示されます。

- 表示する/しないの設定ができます。(※76ページ)
- 内容が更新されるごとに、情報が書き変わります。
- 情報の見かたは、64ページをご覧ください。
- 文字情報 (レベル1)/図形情報 (レベル2) を受信しても自動的に地図画面上には表示されません。情報の内容を確認するには、62ページをご覧ください。

ビーコンでVICS情報を受信すると

電波ビーコン/光ビーコンからのVICS情報を受信するには、別売のVICSビーコンユニットが必要です。



ビーコンの下を通過し、渋滞、規制、駐車場、SA・PA情報 (レベル3) を受信すると、自動的に表示されます。

- 表示する/しないの設定ができます。(※76ページ)
- 内容が更新されるごとに、情報が書き変わります。
- 情報の見かたは、64ページをご覧ください。



ビーコンの下を通過し、図形情報 (レベル2)/文字情報 (レベル1) を受信すると、自動的に一定の時間 (10~20秒間) 表示されます。

- 表示時間の設定、および表示する/しないの設定ができます。(※76ページ)
- 高速道路を走行中にレベル1を受信すると、各インターチェンジまでの所要時間を示すページが表示されます。ルート案内中は、降りるインターチェンジまでの所要時間の情報がある場合は、そのページがはじめに表示されます。

ページ切り替え: をタッチする。

またはジョイスティックを上下に動かす。*

* ジョイスティックでページを切り替えた場合、表示は自動的に消去されません。

消去するには、リモコンの を押してください。

- レベル2が自動表示されたときの補助地図の縮尺・傾きは、切り替えられません。