

ナビゲーションシステムとは

SD覚えてルートの制限について

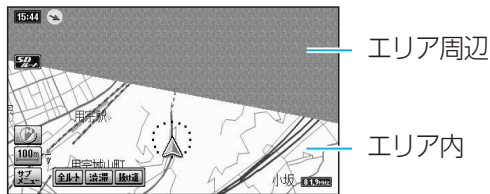
- メニュー画面「行き先」から検索できるのは、ジャンル、周辺検索、登録ポイント、検索履歴、緯度経度、自宅のみです。地図ディスクが挿入された状態で、あらかじめ詳細なルートを作ってから、SD覚えてルートを起動してください。



- ジャンル、周辺検索から検索する場合、検索可能なジャンルに制限があります。(※右記)
- ハイブリッド検索できません。
- パーキングルートサーチできません。
- SD覚えてルートを起動するときは、必ずモニターをONにしてください。OFFの状態では、起動できません。(地図ディスクを入れ、モニターをONにして、再度起動してください。)
- 地図は、スタンダードマップ/ハイウェイマップ/都市高マップのみ表示されます。
- ドライビングマップ/ハイウェイサテライトマップは表示されません。
- 企業ランドマークは、おすすりめ表示のみ表示されます。
- 3Dハイウェイ入口案内、一般道方面看板表示、ETC拡大図は、表示されません。
- ルートスクロール、シミュレーション、ルート情報表示はできません。
- インテリジェントルートは登録されません。また、インテリジェントルート探索は行いません。
- 詳細ルート設定時、「優先道路」は選べません。(「高速道優先」、「一般道優先」のみ選べます。)
- 交差点の名称は音声案内されません。
- 操作時のトークバックは行いません。
- 3Dジャイロによる傾斜判定(坂道や取付道などの傾きを考慮した自車位置測位)は行いません。
- 登録ポイントのサウンドは出力されません。
- 動画再生はできません。
- デモンストレーションはできません。

● エリア周辺では

- ルート探索できません。
- 1.6 km~50 km縮尺のスタンダードマップのみ表示されます。
- 音声案内されません。
- マップマッチングできません。
- エリア周辺を走行中に地図ディスクを挿入すると、正しい自車位置が表示されない場合があります。
- ネット選局が正常に動作しない場合があります。
- エリア周辺で高速道路を乗り降りしたあとエリア内を走行すると、料金案内されなかったり、実際とは異なる料金が案内される場合があります。
- エリア内とエリア周辺の境界では、下図のような表示になる場合があります。



しばらく走行し、エリア周辺へ移動すると、1.6 km縮尺のスタンダードマップに切り替わります。ルート案内を続けるには、推奨保存エリアを再度SDメモリーカードに保存してください。

● エリア外では

- ルート探索・ルート案内できません。地図ディスクを挿入して通常のナビゲーションに戻るか、エリア内またはエリア周辺に目的地を設定しなおしてください。

● SDメモリーカードについて

- SD覚えてルートのデータは、1エリアあたり120 MB前後です。また、SDメモリーカードの空き容量に関わらず、1枚に保存できるエリアは1つです。
- SD覚えてルート中は、SDメモリーカードのデータの消去・初期化はできません。
- SD覚えてルートのデータは、データ保存時と異なる機器では使用できない場合があります。また、年度更新などで地図ディスクを更新した場合、更新前のディスクで保存したSD覚えてルートのデータは使用できません。

● 検索可能なジャンルについて

- SD覚えてルート時に検索可能なジャンルは下記のとおりです。
- お気に入りジャンルは設定/選択できません。

■ ジャンル検索時

施設分類名	施設ジャンル名
公共施設	役所
	警察署
	病院
	公園
	JAF
交通施設	駅
	空港
	フェリー
	高速IC・SA・PA
	有料IC
	道の駅
文化施設	名所・旧跡
	城・城跡
	美術・博物・資料館
	ホール
	スタジアム
遊・泊	ホテル
	動物園・植物園
	水族館
	ゴルフ場
	温泉
	スキー場
	遊園地
	キャンプ場
買い物	デパート

■ 周辺検索時

施設ジャンル名
ガソリンスタンド
コンビニエンスストア
ファミリーレストラン
ホテル
銀行
郵便局
名所
病院
ファーストフード
駐車場
検索結果表示OFF※

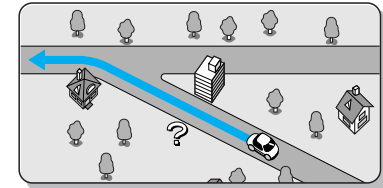
※ 地図上の周辺検索結果の表示(①~⑳)が消去されます。

お知らせ

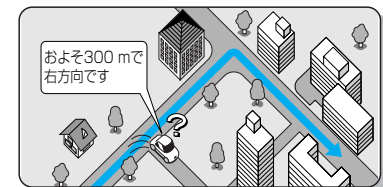
- 周辺検索結果は、20件まで表示されます。

ルート案内について

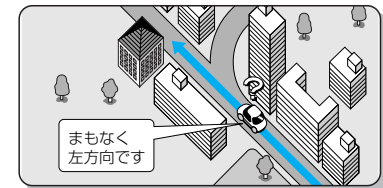
(次のような場合は、故障ではありません。)



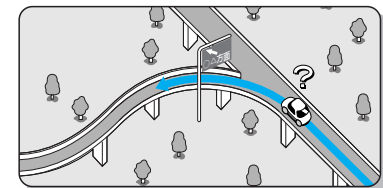
交差点で曲がるのに、案内されない場合があります。交差点名称が案内されない場合もあります。



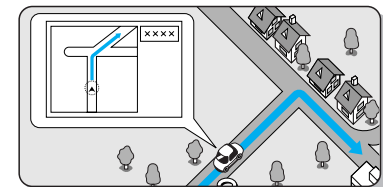
案内ルートをはずれて手前の交差点等で曲がったときなどに音声案内される場合があります。



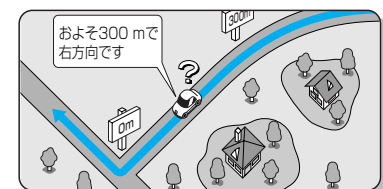
右左折案内が実際の道路形状と異なる場合があります。



方面案内が表示/案内されない高速道路/有料道路があります。



交差点拡大図が実際の道路形状と合わない場合があります。



案内距離が多少ずれる場合があります。