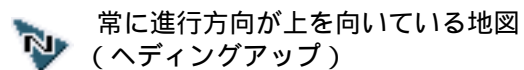
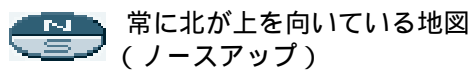


地図画面の見かた

方位マーク（地図の向き）



GPS GPSマーク
GPS衛星による自車位置の測定を行っているときに表示

GPex GPexマーク
D-GPSによる自車位置の測定を行っているときに表示
[別売のD-GPS用プログラムDVD-ROM(CA-GDP024D)が必要です。]

VICS タイムスタンプ
VICS情報が提供された時刻とVICSの種類を表示
(☞70ページ)

825MHz チューナーマーク
FMチューナーが受信している周波数と受信状態を表示
・緑色 受信している
・灰色 受信していない

別売のD-GPS用プログラムDVD-ROMで本機をバージョンアップし、「D-GPS併用」を「する」に設定した場合は、
・ピンク色 VICSおよび文字多重を受信している
・青色 D-GPSを受信している (☞133ページ)

ランドマーク
目印になる施設などを地図上にマークで表示
代表的なランドマークの他に、一部メーカーのガソリンスタンド、銀行などが表示されます。
表示する/しないの設定ができます。(☞106ページ)

3Dランドマーク
全国の有名施設を立体ランドマークで表示
「INF」マークを選択すると、施設情報が表示されます。(25m~400m縮尺のみ)
表示する/しないの設定ができます。(☞106ページ)

縮尺を表示

時刻を表示

目的地の方向を矢印で表示

ルートを表示

次の分岐点を表示



自車マーク
自車位置を表示

登録ポイント
お気に入りの場所を登録ポイントとして、登録できます。(☞54ページ)

到着予想時刻表示/残距離表示
目的地（または経由地）までの距離と到着予想時刻を表示 (☞108ページ)

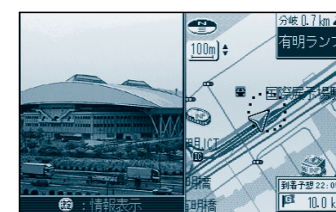
抜け道表示 (縮尺: 25m~200mのとき)
抜け道は、緑色の線の点滅で表示されます。

東京・大阪・名古屋およびその周辺の観光地のみ抜け道データを収録しています。(☞152ページ)
ルート案内中に、 を押すと、抜け道を優先して通る迂回ルートを探します。(☞42、52ページ)

ルート案内していないときは、 を押すと、抜け道表示する/しないが切り替わります。
抜け道表示する/しないの設定ができます。(☞106ページ)

お願い

抜け道を通るときは、実際の交通規制や道路標識などを確認のうえ走行してください。



ドライブスポットガイド

自車が、写真情報のある施設(3Dランドマーク)に近づいたとき、自動的にその写真を表示させることができます。
写真表示時に を押すと、情報画面が表示されます。
表示する/しないの設定ができます。(☞108ページ)