

ルート案内中に自動的に表示されます

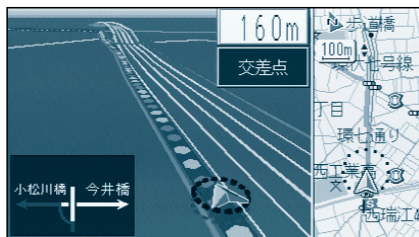
拡大図表示



交差点拡大図

交差点までの距離、交差点名称、曲がる方向を音声と拡大図で案内します。

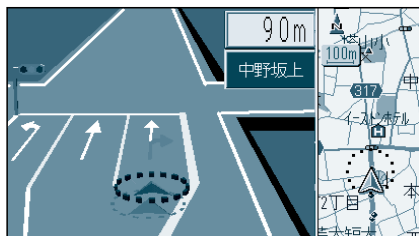
約500 m手前から
直進でも表示される場合があります。
画面右側に補助地図が表示されます。



3D交差点/3D立体交差点拡大図

交差点での車線変更などを3D拡大画面表示と音声で案内します。

約600 m手前から
決定を押すと視点が変わります。
画面右側に補助地図が表示されます。



3Dレーンガイド

分岐交差点までの距離、通るべき車線を表示します。

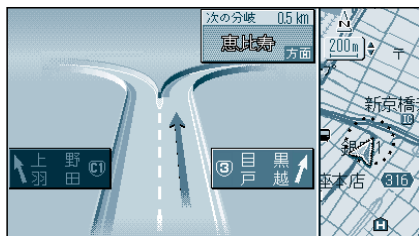
約500 m手前から
表示する/しないの設定ができます。(⇒108ページ)
画面右側に補助地図が表示されます。



3Dハイウェイ入口案内

都市高速の入口付近で表示します。

約500 m手前から
画面右側に補助地図が表示されます。



3Dハイウェイ分岐案内

都市高速または都市間高速道路を走行中に、分岐点までの距離と方面名と曲がる方向を音声と拡大図で案内します。

都市間高速：約2 km手前から
都市高速・一般有料道路：約1 km手前から
画面右側に補助地図が表示されます。

補助地図

縮尺と傾きの切り替えができます。回転はできません。

VICSレベル2 (図形表示型) で自動表示されたときの補助地図は、縮尺・傾きを切り替えられません。(⇒67ページ)

拡大図表示、レーン看板表示、方面看板表示は、地域/地点によっては表示されない場合があります。

レーン看板/方面看板表示



レーン看板

交差点で表示し、交差点の名称、通るべき車線を案内します。

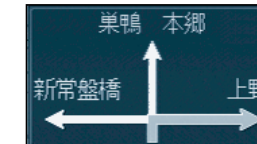


表示する/しないの設定ができます。(⇒108ページ)



方面看板

交差点の方面看板を表示し、曲がる方向を矢印で案内します。



表示する/しないの設定ができます。(⇒108ページ)
曲がる方向を示す矢印が表示されない場合があります。

拡大図を消去・再表示するには

戻るを押す
押すごとに拡大図の消去
または再表示ができます。

お知らせ
レーン看板、方面看板は、消去または再表示できません。

