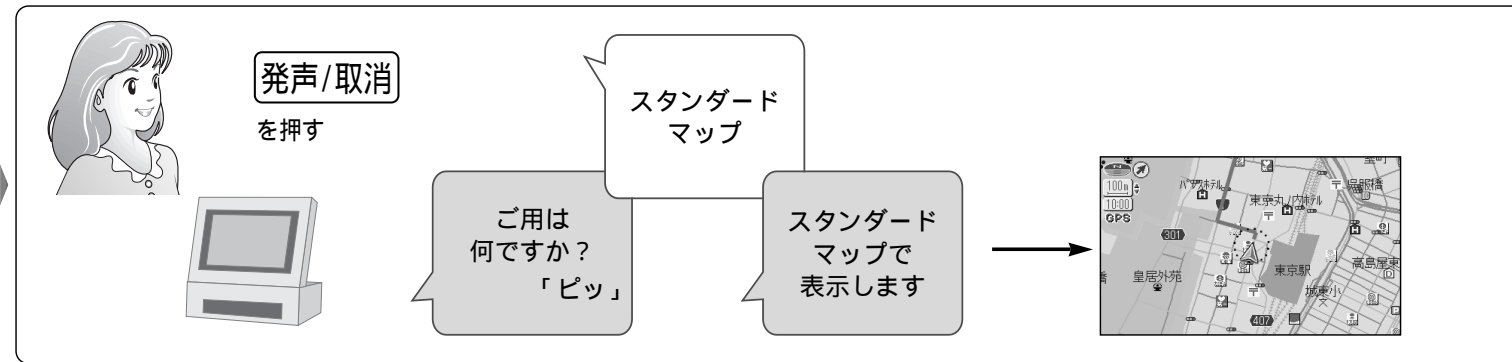


# 地図操作/VICS 情報表示

地図を切り替える

地図を切り替えることができます。

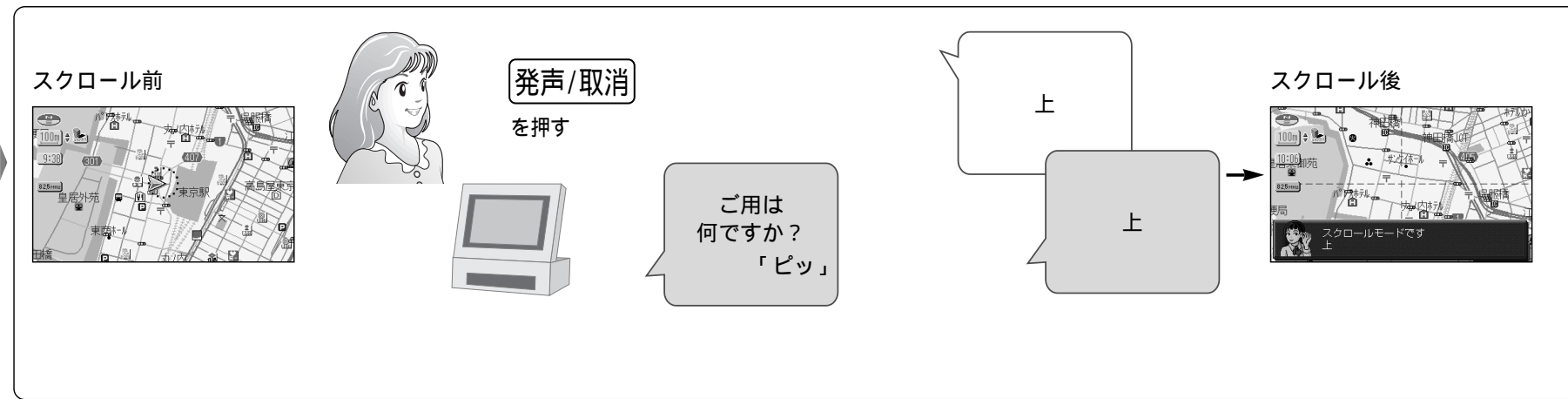


**お知らせ**

設定や縮尺により「スタンダードマップ」と入力(発声)すると、「スタンダードマップ」「グラフィカルマップ」「サテライトマップ」のいずれかが表示されます。  
 設定や縮尺により「グラフィカルマップ」と入力(発声)しても、スタンダードマップ(サテライトマップ)が表示されることがあります。  
 他の地図切替のボイスワードは、26ページをご覧ください。

地図をスクロールする

地図をスクロールすることができます。

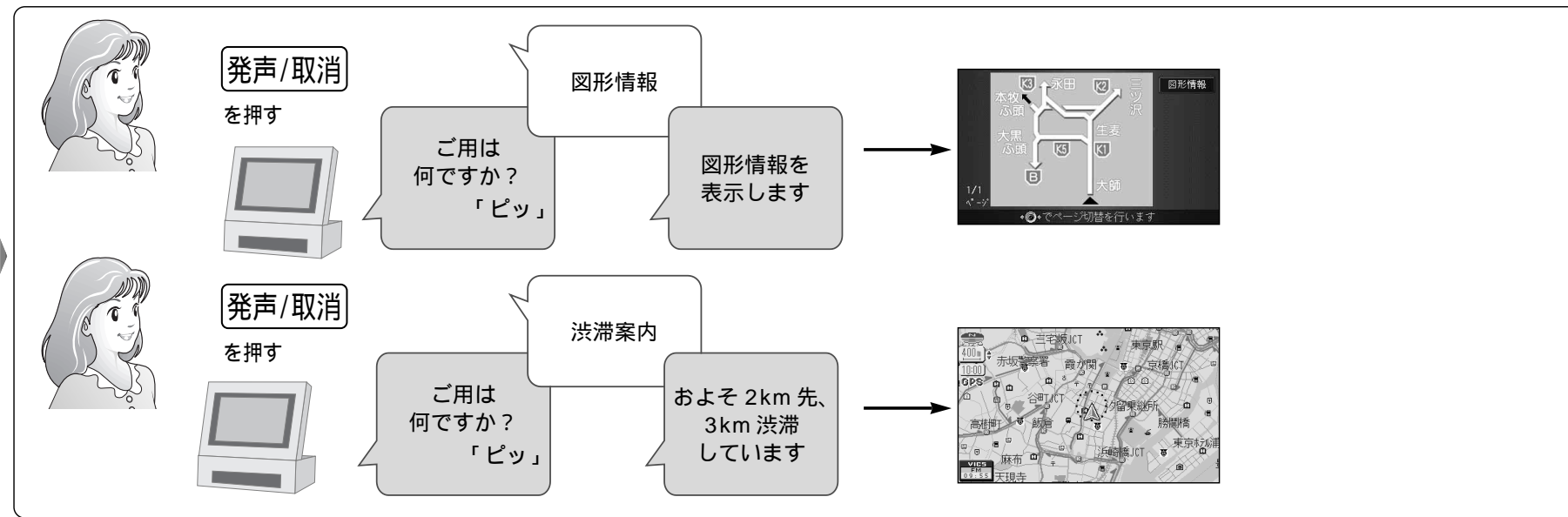


**お知らせ**

音声スクロールをした後に、さらにボイスコントロールで操作できます。(ダイレクト施設名検索を除く。)  
 音声スクロールも繰り返し実行できます。  
 バーチャルビューのまま音声スクロールができます。  
 他のスクロールのボイスワードは29ページをご覧ください。

VICS 情報を見る

VICS 情報を表示させることができます。



**お知らせ**

他の VICS 関連のボイスワードは、28ページをご覧ください。