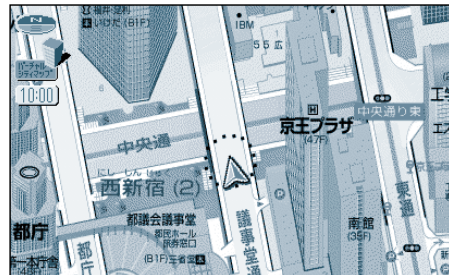


地図の紹介

見やすく工夫された地図で表示します



スタンダードマップ

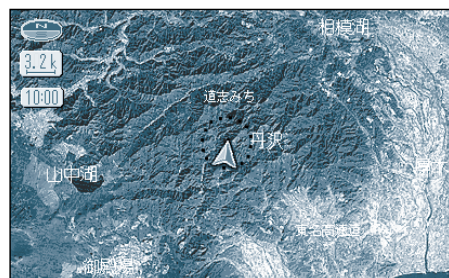


バーチャルシティマップ
建物をリアルに表示（一部地域のみ）



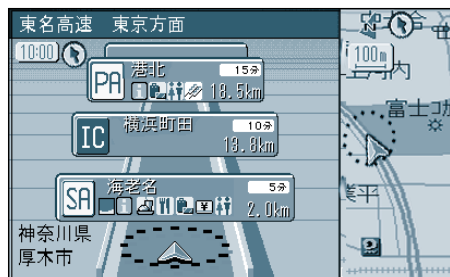
グラフィカルマップ

区域を色分けして表示
(縮尺：100m ~ 800m)



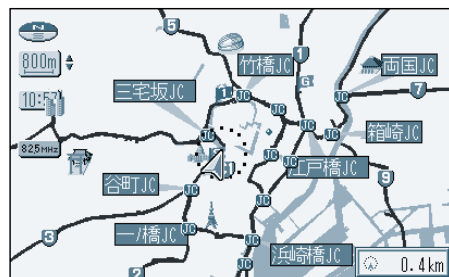
サテライトマップ

広域地図を衛星写真のような3D感覚
で表示(縮尺：1.6km ~ 50km)



ハイウェイマップ

都市高速、都市間高速の道路情報をわ
かりやすく表示



都市高マップ

都市高速とインターチェンジ名、ジャン
クション名、3Dランドマークをわかり
やすく表示

お知らせ

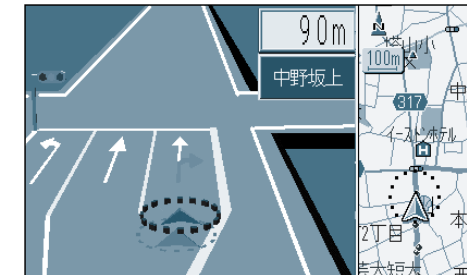
地図を表示する / しないの設定ができます。(スタンダードマップは除く)(☞82ページ)

ルート案内中に自動的に表示します




交差点拡大図

曲がるべき交差点に近づく时表示
(約500m手前から)
直進する場合でも表示することがあります。



3D レーンガイド

交差点でレーン拡大図を表示
(一部道路のみ)(約500m手前から)



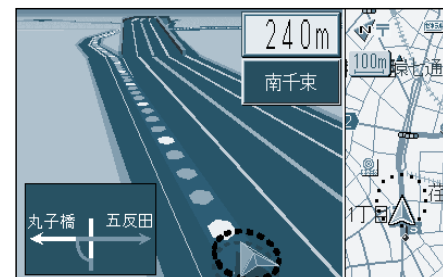
3D 交差点拡大図

交差点をリアルに表示
(一部道路のみ)(約500m手前から)
実行を押すと視点が変わります。



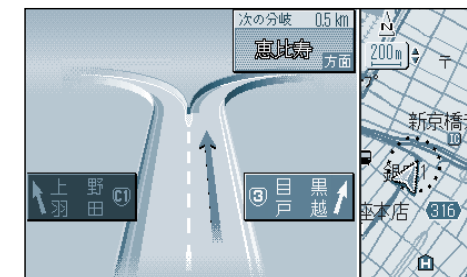
セーフティマップ

一般道路で、ルート上に必要な情報だ
け表示して、分岐交差点までの距離に
応じて右左折の矢印を大きく表示



3D 立体交差点拡大図

立体交差点をリアルに表示
(一部道路のみ)(約600m手前から)
実行を押すと視点が変わります。



3D ハイウェイ分岐案内

高速道路のジャンクション・出口で表示
(都市間高速：約2km手前から)
(都市高速/有料道路：約1km手前から)

お知らせ

地図を表示する / しないの設定ができます。(☞82、86ページ)