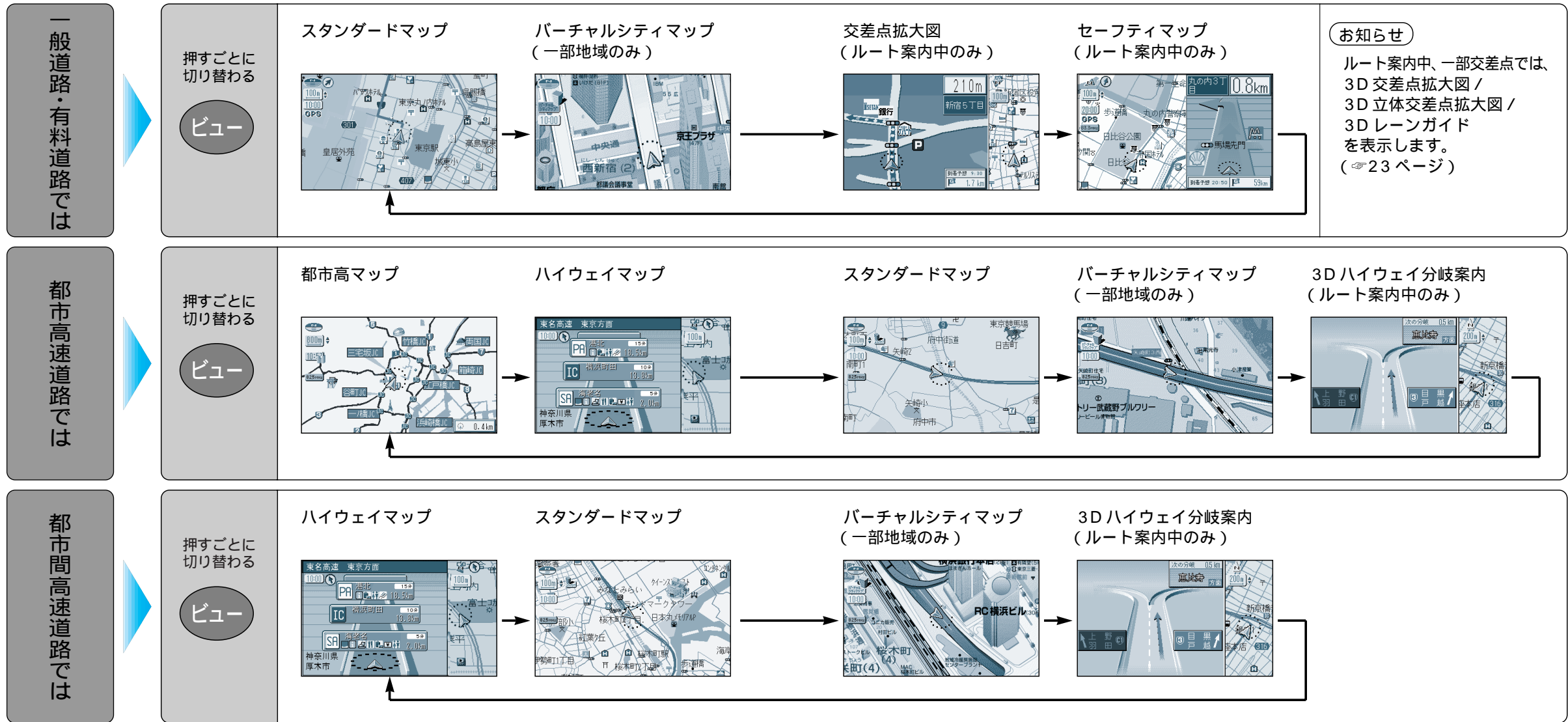
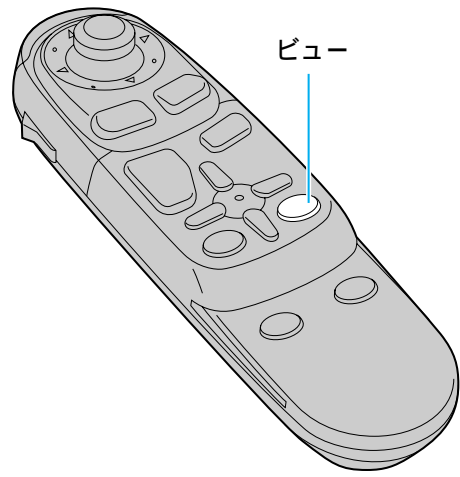


地図を切り替える



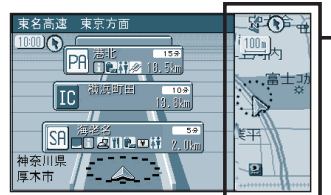
ご使用前に

地図を切り替える



ビュー

補助地図画面



補助地図

縮尺と傾きの切り替えができます。回転はできません。(☞28 ページ)
VICs レベル 2 (図形表示型) で自動表示されたときの補助地図は、縮尺と傾きの切り替えはできません。

お知らせ

地図表示に関する設定で「表示しない」を選んでいるときは、**ビュー** を押しても表示されません。(☞82、86 ページ)
地図の縮尺、自車の走行速度、またはタイミングによって一部の地図が表示されない場合があります。
バーチャルシティマップ
・縮尺の切り替えはできません。
・地図の向きはノースアップになります。
・自車の走行速度が 80km/h 以上の時には表示しません。
・VICs 情報レベル 3 (地図表示型) は表示しません。
都市高マップ
・地図の縮尺は 200m、800m、1.6km、3.2km、6.4km の 5 段階です。