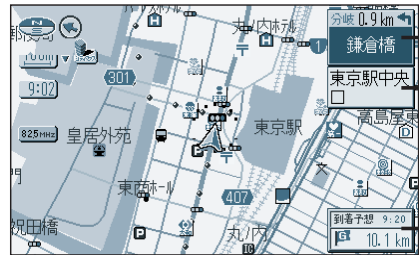


# ルート案内中に

## 一般道路では



次の分岐交差点名

通過する交差点名

到着予想時刻と残距離

### 交差点拡大図

分岐交差点に近づくと、交差点までの距離、交差点名称、曲がる方向を音声と拡大図で案内します。

約500m手前から直進でも表示する場合があります。表示する/しないの設定ができます。(86ページ)

### 3D(立体)交差点拡大図 (一部道路のみ)

立体交差点に近づくと、車線変更などを3D拡大画面表示と音声で案内します。

約600m手前から実行ボタンを押すと視点が変わります。表示する/しないの設定ができます。(86ページ)

### セーフティマップ

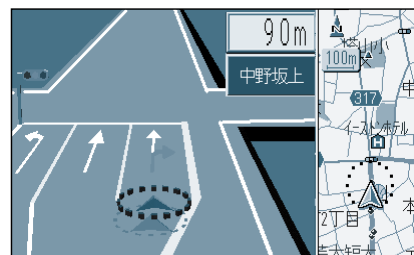
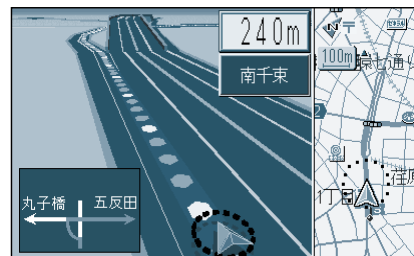
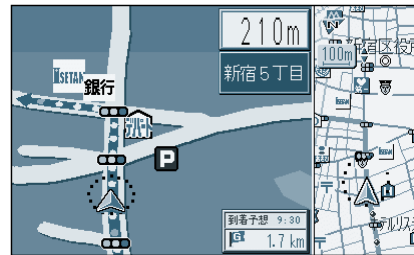
ルート上に必要な情報だけ表示して、分岐交差点までの距離に応じて右左折の矢印を大きく表示します。

表示する/しないの設定ができます。(82ページ)

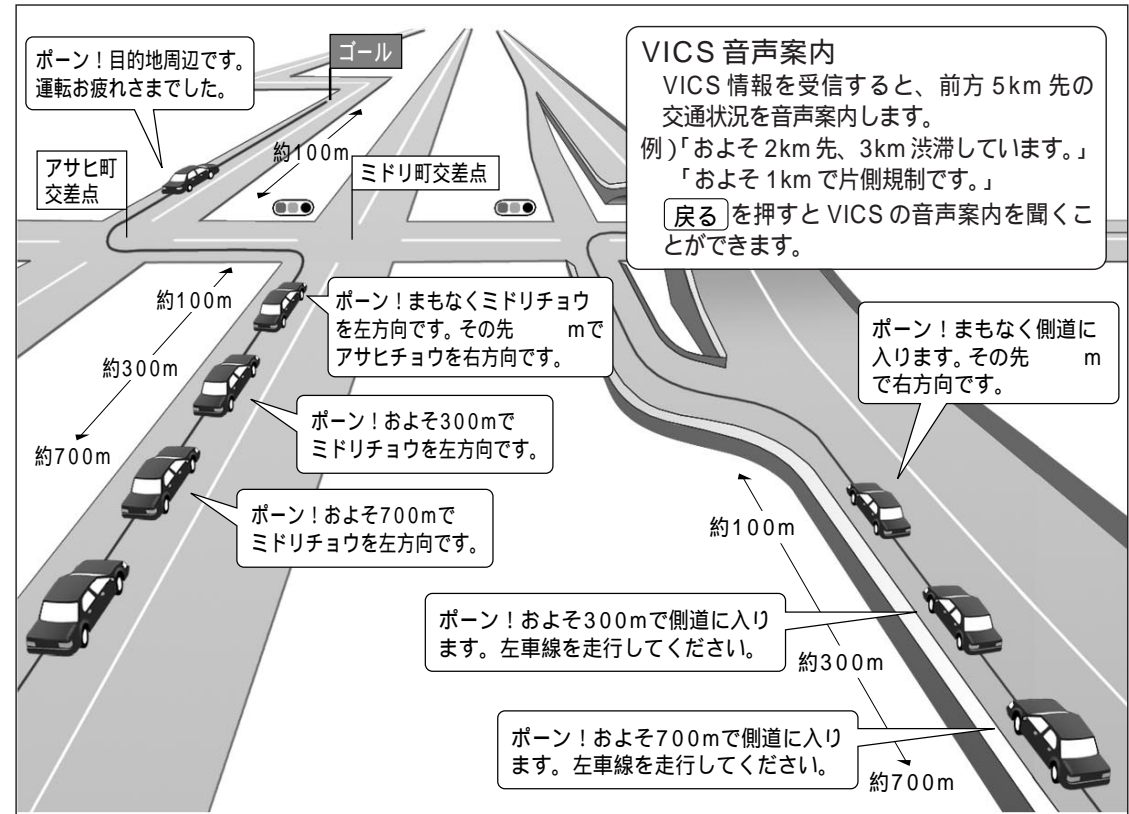
### 3Dレーンガイド

交差点に近づくと、交差点までの距離、通るべき車線(点滅)を拡大図で案内します。

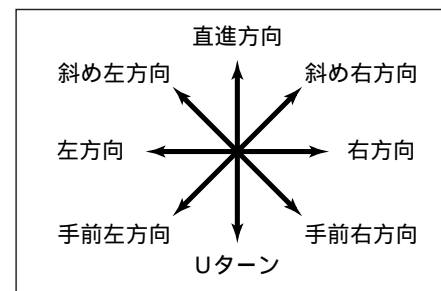
約500m手前から表示する/しないの設定ができます。(86ページ)



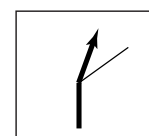
## 一般道路での音声案内



### 音声分岐案内について



曲がる方向を8方向で案内します。下記の場合は、分岐方向を分かりやすくするため案内のしかたが変わります。



例: ルートの分岐がY字で緩く右に曲がる場合「左方向」または「直進方向」と案内します。

### リクエスト音声案内

ルート案内中に「現在地」を押すと、現在地名を表示して音声案内を行います。(次の分岐点案内や目的地までの到着予想時刻案内など)

### お知らせ

細街路での音声分岐案内は行いません。

## 警告



実際の交通規制に従って運転する

ルート案内中でも、必ず道路標識など実際の交通規制に従って運転してください。交通事故の原因になります。

使い方

ルート案内中に(一般道路では)