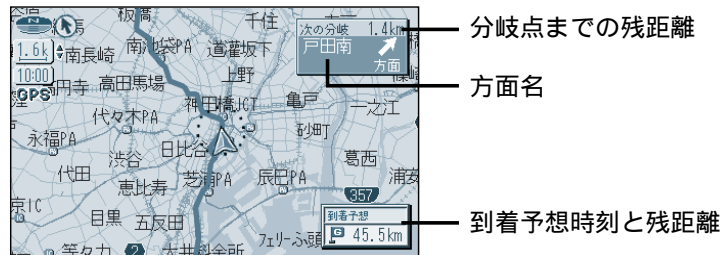


ルート案内中に

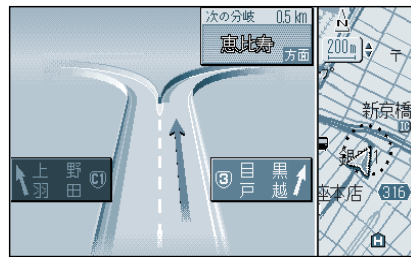
都市高速・都市間高速では



3D ハイウェイ分岐案内

分岐点までの距離と方面名と曲がる方向を拡大図と音声で案内します。

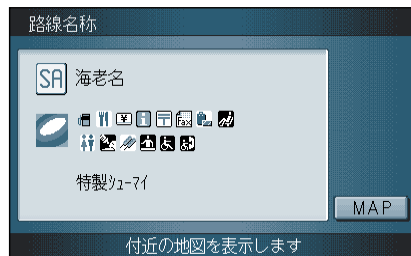
都市間高速：約 2km 手前から
都市高速・一般有料道路：約 1km 手前から
表示する / しないの設定ができます。
(☞ 86 ページ)



ハイウェイマップ

SA(サービスエリア) PA(パーキングエリア) IC(インターチェンジ)の名称、自車からの距離、JCT(ジャンクション)で接続する路線や方面名をわかりやすく表示します。

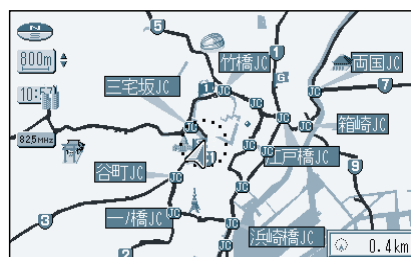
看板表示を押すと、設備などの詳しい情報を表示します。
表示する / しないの設定ができます。
(☞ 82 ページ)



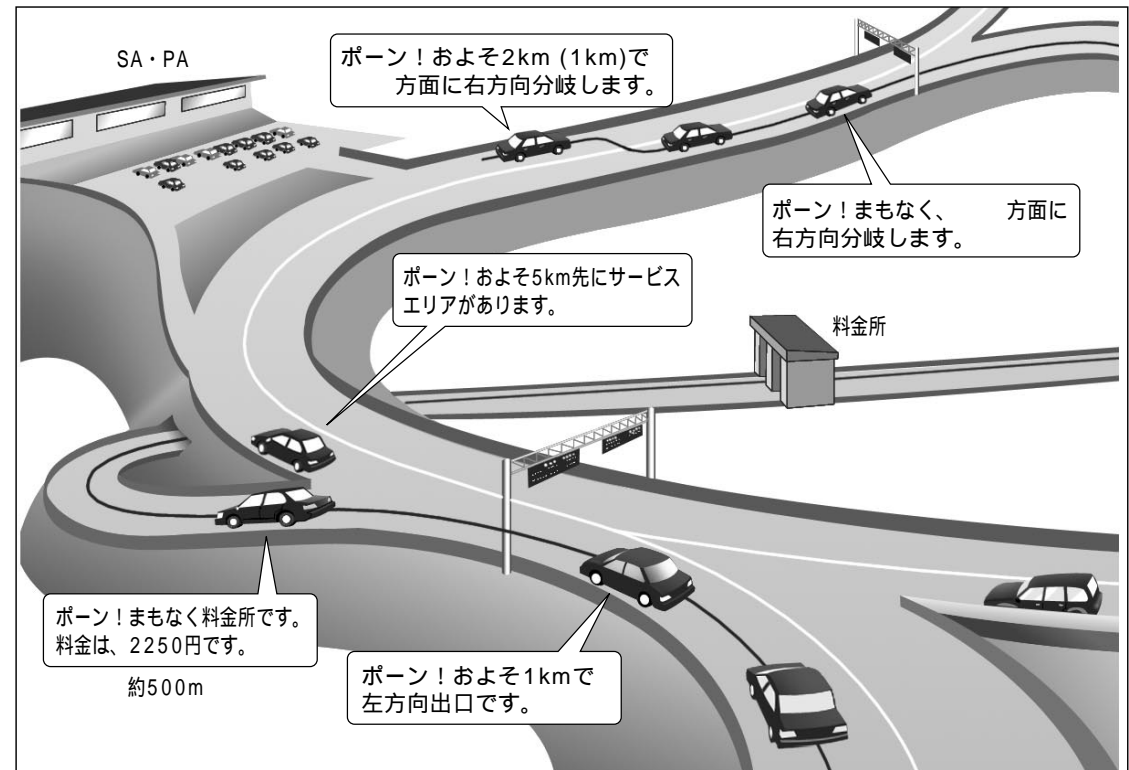
都市高マップ

IC(インターチェンジ) JCT(ジャンクション)の名称、路線番号、接続路線名をわかりやすく表示します。

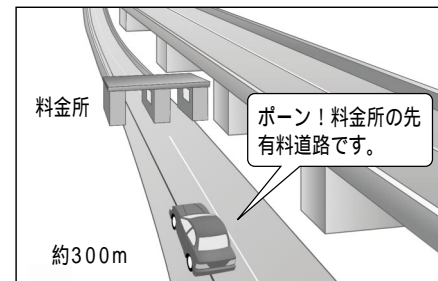
目印になる 3D ランドマークも表示します。
表示する / しないの設定ができます。
(☞ 82 ページ)



都市高速・都市間高速での音声案内



有料道路入口では



料金案内

料金所(出口・入口・本線上)の手前約500mで通行料金を表示し、音声案内します。

料金は1999年4月1日現在のものです。
表示される料金は、普通車を対象にしています。料金は目安なので実際と異なる場合があります。

リクエスト音声案内

ルート案内中に「現在地」を押すと、現在地名を表示して音声案内を行います。(次の分岐点案内や目的地までの到着予想時刻案内など)

VICS 音声案内

VICS 情報を受信すると、前方5km先の交通状況を音声案内します。

例)「およそ2km先、3km 渋滞しています。」
「およそ1kmで片側規制です。」
但し、ハイウェイマップ表示中は、
例)「この先渋滞しています。」「この先規制があります。」と音声案内します。

「戻る」を押すと VICS の音声案内を聞くことができます。

お知らせ

高速道路ではルート案内中以外に合流案内を行います。(約500m手前で、「ポーン！まもなく合流します」)

使い方

ルート案内中に(都市高速・都市間高速では)