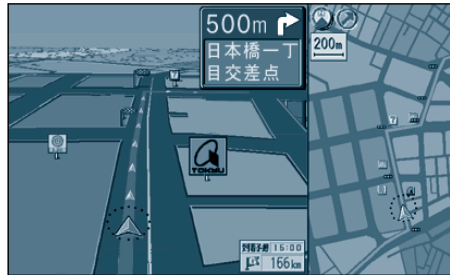


# 地図の紹介

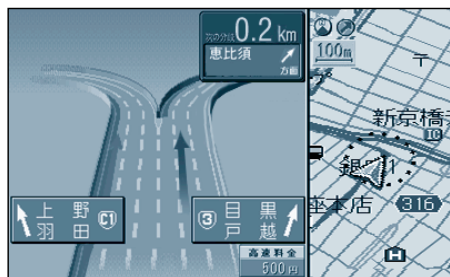
## ルート案内中に自動的に表示します



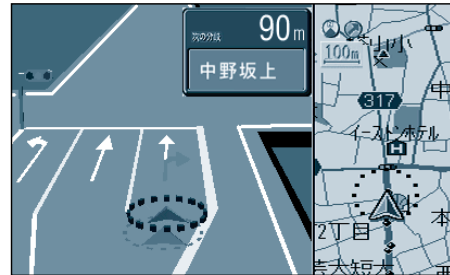
**フロントビュー交差点拡大図**  
 曲がるべき交差点に近づく时表示  
 (約500m手前から)  
 直進する場合でも表示することがあります。



**3D 交差点拡大図**  
 立体交差点をリアルに表示  
 (一部道路のみ)(約500m手前から)  
**実行**を押すと視点が変わります。



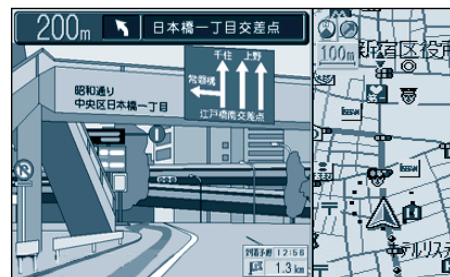
**3D ハイウェイ分岐案内**  
 高速道路のジャンクション・出口で表示  
 (都市間高速: 約2km手前から)  
 (都市高速/有料道路: 約1km手前から)



**3D レーンガイド**  
 交差点でレーン拡大図を表示  
 (一部道路のみ)(約500m手前から)



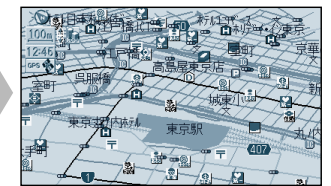
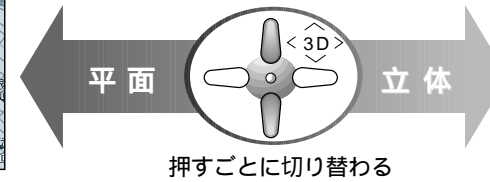
**3D 立体交差点拡大図**  
 立体交差点をリアルに表示  
 (一部道路のみ)(約500m手前から)  
**実行**を押すと視点が変わります。



**3D ハイウェイ入口案内**  
 都市高速の入口付近で表示  
 (約500m手前から)

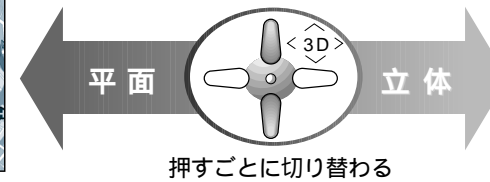
## 地図の傾きを変えることができます(バーチャルビュー)

スタンダードマップのとき



押すごとに切り替わる

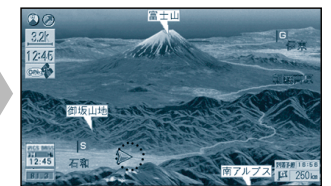
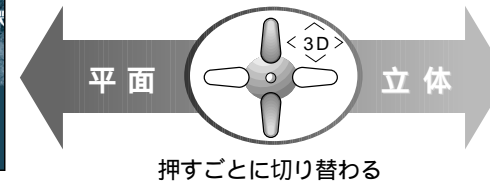
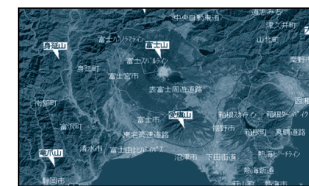
ドライビングバーチャルシティマップのとき



押すごとに切り替わる

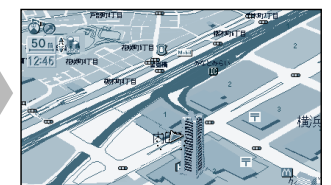
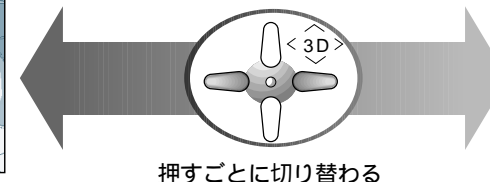
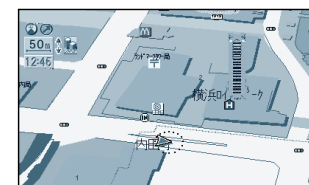
ビルを立体的に表示します。  
 新3Dランドマークを表示します。

サテライトマップのとき



押すごとに切り替わる

## 地図を回転させることができます



押すごとに切り替わる