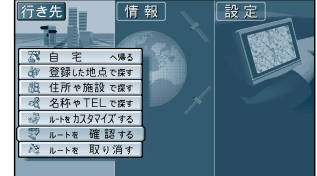




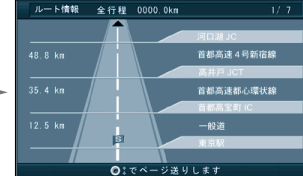
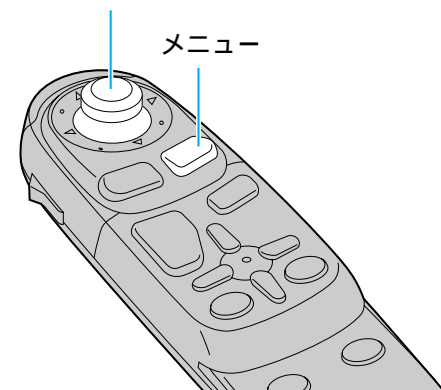


ルートを確認する (全ルート図)

<p>全ルート図を表示する</p>	<p>ジョイスティック 実行ボタンで</p>	<p>メニュー画面 行き先 から (☞14 ページ)</p>  <p>全ルート図を表示</p>  <p>ルートを確認する を選ぶ</p>	<p>別ルート探索 : 別ルートを探します。(最大5ルート)</p> <p>ルート情報 : ルート情報を表示します。</p> <p>ルートスクロール : 画面をスクロールさせて、ルートを確認できます。</p> <p>シミュレーション : シミュレーションを開始します。</p> <p>詳細ルート設定 : ルートを詳細に設定できます。</p> <p>目的地周辺 : 目的地周辺の地図を表示します。</p>	<p>お知らせ</p> <p>ルート探索直後に全ルートを選んでも全ルート図を表示できます。ルート案内を開始するには、現在地 押してください。</p>												
<p>別ルートを探る</p>	<p>ジョイスティック 実行ボタンで</p>	<p>全ルート図から</p>  <p>別ルート探索</p>  <p>別ルート探索 を選ぶ</p> <p>ルートを選ぶ</p>	<table border="1"> <thead> <tr> <th>別ルート探索設定: 3 ルート</th> <th>別ルート探索設定: 5 ルート</th> </tr> </thead> <tbody> <tr> <td>ルート1: 推奨ルート</td> <td>ルート1:</td> </tr> <tr> <td>ルート2: 高速&距離優先のルート</td> <td>ルート2: 推奨ルート</td> </tr> <tr> <td>ルート3: 高速&時間優先のルート</td> <td>ルート3:</td> </tr> <tr> <td></td> <td>ルート4: 高速&距離優先のルート</td> </tr> <tr> <td></td> <td>ルート5: 高速&時間優先のルート</td> </tr> </tbody> </table> <p>別ルートを選択すると、選択したルート探索の条件で次回からも探索を行います。設定内容も自動的に変更されます。(☞104 ページ)</p> <p>同じルートが表示される場合があります。</p>	別ルート探索設定: 3 ルート	別ルート探索設定: 5 ルート	ルート1: 推奨ルート	ルート1:	ルート2: 高速&距離優先のルート	ルート2: 推奨ルート	ルート3: 高速&時間優先のルート	ルート3:		ルート4: 高速&距離優先のルート		ルート5: 高速&時間優先のルート	<p>お知らせ</p> <p>高速道路・有料道路を通る場合には、料金が表示されます。料金は2000年1月1日現在のものです。表示される料金は、普通車を対象にしています。料金は目安なので実際と異なる場合があります。目的地までの所要時間が表示されます。</p>
別ルート探索設定: 3 ルート	別ルート探索設定: 5 ルート															
ルート1: 推奨ルート	ルート1:															
ルート2: 高速&距離優先のルート	ルート2: 推奨ルート															
ルート3: 高速&時間優先のルート	ルート3:															
	ルート4: 高速&距離優先のルート															
	ルート5: 高速&時間優先のルート															
<p>ルート情報を表示する</p>	<p>ジョイスティック 実行ボタンで</p>	<p>全ルート図から</p>  <p>ルート情報</p>  <p>ジョイスティックを上下に動かすと、ページが切り替わる</p>		<p>お知らせ</p> <p>ルート案内を開始するには、現在地 押してください。</p>												

ジョイスティック/実行



使い方

ルートを確認する (全ルート図)