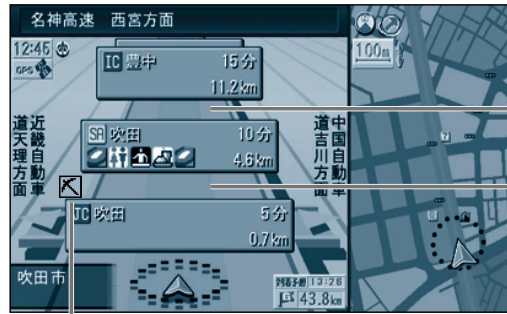


ハイウェイマップ表示中に渋滞情報を受信すると

ハイウェイマップ表示中で渋滞情報が表示された場合



赤色（例）

橙色（例）

道路を色分けして渋滞情報を表示します。  
施設間（IC、SA、PA）で1個までの規制情報を表示します。

規制情報

ハイウェイサテライトマップ表示中で渋滞情報が表示された場合



渋滞・規制情報

施設間（IC、SA、PA）の規制や渋滞情報をマークと文字で詳しく表示します。

交通情報を利用してルート探索する（DRGS）

VICS 経路探索( DRGS : ダイナミックルートガイダンス)を「する」に設定すると ( 112 ページ)

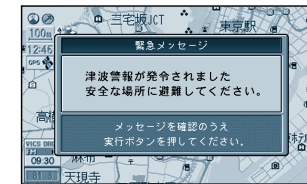
- ① ルート探索時に「通行止め」「入口閉鎖」などの情報があるときは、その場所を避けたルートを探します。
- ② ルート案内中、ビーコンの情報があるときは、目的地に早く到着できるルート探索を行います。ルートが変更されたときは、「周囲の交通状況が変わりました。ルートを変更します。」と音声案内します。

お知らせ

実際の道路状況によって、早く到着できないこともあります。

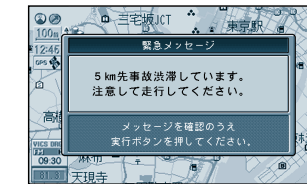
緊急メッセージ / 注意警戒情報を受信すると

緊急メッセージ



受信すると直ちに表示される

注意警戒情報



複数ページ受信したときは、**実行**を押すと次のページを表示します。

メッセージを消去するには、**現在地**を押す。