

地図表示

地図の紹介

A B

地図の表示パターンが変更されました。


■ ドライビングマップ



縮尺 10 m ~ 100 m
建物の形を詳細に表示
(ドライビングバーチャル
シティマップ)



縮尺 200 m ~ 800 m
区域を色分けして
表示
(グラフィカルマップ)



縮尺 1.6 km ~ 50 km
衛星写真のような
表示
(サテライトマップ)

■ スタンダードマップ



縮尺に関わらず、
左図のような地図
を常に表示

■ ドライビングマップについて

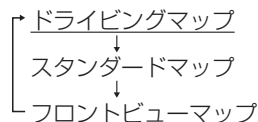
より多くのエリアを詳細に表示するため、10 m ~ 100 m スケールのドライビングマップにおいては、エリアにより（主に都市周辺部において）異なる地図データを使用しています。そのため、地図の接合部において地図表示の方法に相違がある場合があります。（接合部において、色の違い、道路・鉄道・施設等の表現の相違が生じる場合があります。）

地図の種類を切り換える A B

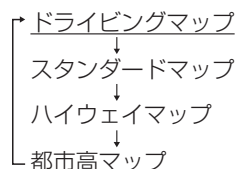
地図の表示パターンの変更にもない、地図の種類切り換えも以下のように変わりました。

ビュー を押すごとに、地図表示が以下のように切り換わります。

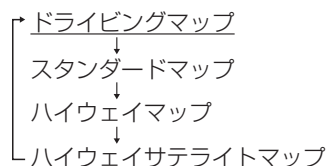
一般道路・有料道路では



都市高速道路では



都市間高速道路では



ドライブスポットガイド B

写真情報がある場合、自動的にその写真を表示させることができます。
(スタンダードマップまたはドライビングマップ表示中のみ)



- 写真表示時に **実行** を押すと情報画面を表示します。

10 m 縮尺について A

10 m 縮尺で地図を表示することができます。
(スタンダードマップまたはドライビングマップ表示中のみ)

削除された地図 A

バーチャルシティマップ

削除された地図 A B

スタンダードマップの 25 m · 50 m 縮尺の詳細地図（25 m · 50 m はドライビングバーチャルシティマップとなります。）

削除された項目 A B

地図を傾けたとき（バーチャルビュー時）に、走行軌跡を表示しません。