

## 機能変更点一覧表

機能	機種	機種			
		A	B	C	D
曜日時間規制 (設定)	※29 ページ	○	○	—	—
方面看板表示 (設定)	※30 ページ	○	○	—	—
レーン看板表示 (設定)	※30 ページ	○	○	—	—
ルートガイド表示 (設定)	※30 ページ	○	○	—	—
目的地方向直線 (設定)	※30 ページ	○	○	—	—
到着予想時刻 (設定)	※31 ページ	○	—	—	—
新旧ルート比較 (設定)	※31 ページ	○	○	—	—
カーブ案内 (設定)	※31 ページ	○	○	—	○
VICS オートスケール (設定)	※32 ページ	○	—	—	—
音声読み上げ (設定)	※32 ページ	○	○	—	—
自車マークセレクト (設定)	※32 ページ	○	○	—	○※
マップマッチング (設定)	※32 ページ	○	○	—	—
車速補正係数 (設定)	※33 ページ	○	○	—	—
警告表示画面 (設定)	※33 ページ	○	○	—	○
システムの初期化 (設定)	※33 ページ	○	—	—	—
ピープ音 (設定)	※34 ページ	□	□	—	—
スタンダードマップ (設定)	※34 ページ	×	×	—	—
バーチャルシティマップ (設定)	※34 ページ	×	—	—	—
ドライビングバーチャルシティ (設定)	※34 ページ	×	×	—	—
立体ビル表示 (設定)	※34 ページ	×	×	—	—
探索モード (設定)	※34 ページ	×	×	—	—
別ルート探索 (設定)	※34 ページ	×	×	—	—
迂回距離 (設定)	※34 ページ	×	×	—	—

ユーザー設定

※ CN-DV5500WD には、更新する前からこの機能があります。

## 機能変更点 / 操作方法

### 地図表示

#### 地図の紹介

A B

地図の表示パターンが変更されました。


#### ■ドライビングマップ



縮尺 10 m ~ 100 m  
建物の形を詳細に表示  
(ドライビングバーチャル  
シティマップ)



縮尺 200 m ~ 800 m  
区域を色分けして表示  
(グラフィカルマップ)



縮尺 1.6 km ~ 50 km  
衛星写真のような表示  
(サテライトマップ)

#### ■スタンダードマップ



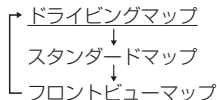
縮尺に関わらず、左図の  
ような地図を常に表示

#### 地図の種類を切り換える A B

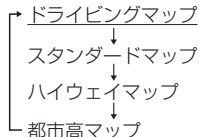
地図の表示パターンの変更にもない、地図の種類の切り換えも以下のように変わりました。

**ビュー** を押すごとに、地図表示が以下のよう  
に切り換わります。

一般道路・有料道路では



都市高速道路では



都市間高速道路では

