

# Panasonic®

CA - DVL1714D

**CAR NAVIGATION SYSTEM**

DIGITAL MAP DVD-ROM

**P-navi**  
**DV2200**

**全国版**  
2007年度



対応機種

CN - PV02D  
CN - P02D  
CN - PV01YD  
CN - P01VD  
CN - DV2200D/YD

## はじめに

このたびは、パナソニック カーナビゲーションシステム CN-PV02D、CN-P02D、CN-PV01YD、CN-P01VD、CN-DV2200D/YD 専用「デジタルマップDVD-ROM」をお買い上げいただき、まことにありがとうございました。

この説明書をよくお読みのうえ、正しくお使いください。  
そのあと保管し、必要なときにお読みください。



■ はじめに .....	2
■ 商品内容の確認 .....	2
■ 安全上のご注意 .....	3
■ 使用上のお願い .....	5
■ 本書の読みかた .....	6
■ 特 長 .....	7
■ はじめてお使いになる前に .....	8
■ 機能変更点 / 操作方法	
・ 地図表示 .....	10
・ ルート案内中に .....	11
・ ユーザー設定 .....	12

## 商品内容の確認

万一不備な点がございましたら、お買い上げの販売店へお申し付けください。

- DIGITAL MAP DVD-ROM (地図ディスク)
- 取扱説明書 (本書)

## 安全上のご注意

必ずお守りください

お使いになる人や他の人への危害、財産への損害を未然に防止するため、必ずお守りいただくことを、次のように説明しています。

■表示内容を無視して誤った使いかたをしたときに生じる危害や損害の程度を、次の表示で説明しています。



この表示の欄は、「死亡または重傷などを負う可能性が想定される」内容です。

■お守りいただく内容の種類を、次の絵表示で区分し、説明しています。  
(下記は絵表示の一例です。)



この絵表示は、してはいけない「禁止」内容です。



この絵表示は、必ず実行していただく「強制」内容です。

## 安全上のご注意

必ずお守りください



### 警告

運転者は走行中に操作をしない  
また、画像・表示を注視しない



禁止

走行中の操作や画像・表示の注視は、前方不注意による交通事故の原因になります。  
必ず、安全な場所に停車し、サイドブレーキを引いた状態でご使用ください。

実際の交通規制に従って走行する



ルート案内中でも、必ず道路標識など実際の交通規制に従って運転してください。交通事故やけがなどの原因になります。

地図ディスクは、絶対に通常のDVD/CDプレーヤーなどで再生しない



禁止

大きな雑音が出て耳に障害を与えたり、スピーカーなどを破損する原因になります。

## 使用上のお願い

- CN-PV01YD、CN-P01VD のバージョンアップ / バージョンダウンについて  
年度更新 (2006 年度以前) 地図ディスクでのバージョンダウンはできません。お買い上げいただいたナビゲーション本体付属の地図ディスクでのバージョンダウンは可能です。
- CN-PV02D、CN-P02D、CN-DV2200D/YD は、バージョンダウンできませんのでご注意ください。  
バージョンアップ後は、以前使用していたディスクはご使用になれません。

### 免責事項について

- このディスクを業務用に使用することはできません。
- この地図データは、調査・作成時期などの都合で、現状のものと異なる場合があります。また、その後の道路の変更、施設・住所の移転、住所表示の変更があった部分については、現状のものと異なる場合があります。
- このディスクがお客様の特定の目的に適合することを当社は保証するものではありません。
- このディスクにより、お客様にいかなる損害が発生したとしても、当社は補償いたしかねます。
- このディスクの誤字・脱字・位置ずれ等の標記または内容の誤りに対して、取り替え、代金の返却はいたしかねます。

### ディスクの取扱い

- ディスクの汚れ、ゴミ、傷やピックアップレンズの汚れなどで、ディスクの読み込みが悪くなり、バージョンアップできない場合があります。そのときは、販売店にご相談ください。
- ケースから出し入れするときは、ディスク面に指紋、傷を付けないでください。
- ラベル面に紙などを貼ったり、傷を付けないでください。
- 長時間使用しないときは、汚れ、ゴミ、傷、そり等を避けるため必ずケースに保管してください。
- 長時間直射日光のあたる場所、湿気やゴミ、ほこりの多い場所、車のシートやダッシュボード上に放置しないでください。
- ディスクを曲げないでください。

## お知らせ

- このデジタルマップDVD-ROMは、パナソニック カーナビゲーションシステムCN-PV02D、CN-P02D、CN-PV01YD、CN-P01VD、CN-DV2200D/YD専用です。
- このディスクの内容は、予告なく変更することがあります。
- このディスクを無断で複製、複写することを禁止します。

## 本書の読みかた

- バージョンアップを行うことにより、新たに追加・変更された機能についてのみ説明しています。下記をご覧ください。ご自分の機種に該当する機能をお読みください。
  - その他の機能については、ナビゲーションシステム本体と同梱の取扱説明書と併せてお読みください。
- CN-PV01YD/CN-P01VD (過去に年度更新していない場合)  
「バージョンアップする」(8ページ)を行い、「機能変更点 / 操作方法」をお読みください。
- CN-PV01YD/CN-P01VD (過去に年度更新している場合)
- CN-PV02D/CN-P02D  
「バージョンアップする」(8ページ)のみ行ってください。(機能の追加・変更・削除はありません。)
- CN-DV2200D/YD  
「バージョンアップする」(9ページ)のみ行ってください。(機能の追加・変更・削除はありません。)

## 特長

### ■地図データベースを更新 (詳しくは 14 ~ 18 ページ)

本地図ディスクは(財)日本デジタル道路地図協会の「平成17年度版(2006年3月発行)全国デジタル道路地図データベース」、(株)ゼンリン、(株)昭文社、(株)トヨタマップマスターの地理情報に基づいて、松下電器産業(株)が2006年10月に作成したものです。市町村合併は、2006年12月変更予定分まで対応しています。

### ■一般道方面看板表示 (CN-PV01YD/CN-P01VD)

分岐時に方面看板を表示し、曲がる方向を矢印で案内します。

### ■レーン看板表示 (CN-PV01YD/CN-P01VD)

交差点で表示し、交差点の名称、通るべき車線を案内します。

### ■抜け道表示 / 抜け道探索 (CN-PV01YD/CN-P01VD)

(株)昭文社「渋滞・ぬけみちマップル」のデータを収録。抜け道を、緑色の線の点滅で地図上に表示します。半径約5km以内に抜け道があれば、「抜け道を優先した迂回探索」ができます。

### ■メニュー画面のデザインを一新 (CN-PV01YD/CN-P01VD)

## お知らせ

- NHKのFM文字多重放送は、2007年3月末に終了を予定しております。FM VICSは引き続きご利用になれますが、FM VICSとNHKのFM文字多重放送の同時のご利用はできなくなります。


## はじめてお使いになる前に

### バージョンアップする

CN-PV02D CN-P02D  
CN-PV01YD CN-P01VD

地図ディスクは、ナビゲーションの電源を切り、しばらくたってから取り出してください。

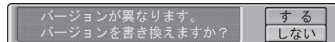
1 ディスクを取り出し、  
本製品（地図ディスク）を  
ナビゲーションに入れる。



2 車のイグニッションを ON または  
ACC に入れ、ナビゲーションの  
電源スイッチを押す。

ナビゲーションの電源が入り、プログラムの読み込みを開始します。

※ CN-PV02D/CN-P02D や、2001 年度版以降のディスクからバージョンアップする場合は、下記画面は表示されません。（自動的にバージョンアップされます。）



※ プログラムの読み込み中はイグニッションやナビゲーションの電源を OFF にしないでください。

3 読み込みが終了すると、本体が再起動します。

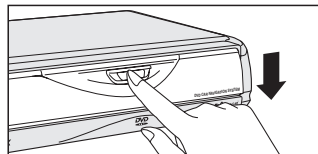
追加された新機能と更新された地図をご使用になれます。

### バージョンアップする

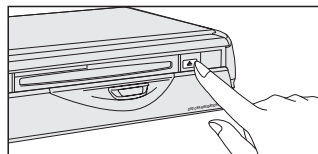
CN-DV2200D/YD

1 車のイグニッションを ON  
または ACC に入れる。

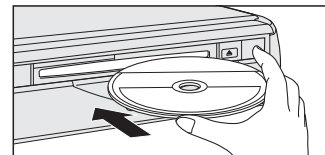
2 ふたを開ける。



3 ▲ (EJECT ボタン) を押し、  
ディスクを取り出す。



4 本製品（地図ディスク）を  
ナビゲーションに挿入する。



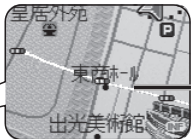
プログラムの読み込みを開始します。  
※ プログラムの読み込み中はイグニッションを OFF にしないでください。

5 読み込みが終了すると、  
本体が再起動します。  
更新された地図をご使用になれます。

## 地図表示

### 抜け道表示

東京、名古屋、大阪の市街地およびその周辺の観光地に限り、昭文社発行の「渋滞・ぬけみちマップル」の抜け道データの中から道幅 5.5 m 以上の道路を収録しています。



抜け道は、緑の線（点滅）で表示されます。

### 抜け道データについて

昭文社発行の「渋滞・ぬけみちマップル」よりデータを収録しています。

- 抜け道データ収録エリア < 首都圏詳細編 (2002年5月発行)>、< 関東・週末レジャー & ドライブ編 (2002年5月発行)>、< 名古屋・中部編 (2000年1月発行)>、< 京阪神編 (2000年1月発行)>
- 抜け道のデータは、道路幅 5.5 m 以上の道路を対象に収録しています。
- 抜け道は、推奨ルートではありません。実際の走行にあたっては、交通規制や道路標識にご注意ください。
- 抜け道データには、探索に活用する方向データも含まれています。ただし、抜け道表示にあたっては、方向を示す矢印等の表示は行いません。抜け道が表示されているのに探索しない場合もあります。
- 交通安全のため、住宅街を通る抜け道などは、表示されていても探索しない場合があります。
- 抜け道探索時、抜け道に VICS の渋滞や規制情報がある場合は、探索しない場合があります。
- 昭文社のぬけみちデータによるもので、すべての抜け道を収録していません。

## ルート案内中に

### 方面看板



交差点の方面看板を表示し、曲がる方向を矢印で案内します。  
(曲がる方向が表示されない場合があります。)

### レーン看板



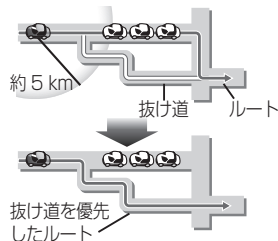
交差点で表示し、交差点の名称、通るべき車線を案内します。

### 抜け道探索

#### ■抜け道探索

自車位置から半径約 5 km 以内に抜け道がある場合に、迂回探索を行うと、抜け道を優先したルートを探します。

- 抜け道は、緑の線（点滅）で表示されます。
- 抜け道を表示していなくても、抜け道探索できます。
- 抜け道を通っても、早く到着するとは限りません。
- 以下のような場合、抜け道を優先して探索しない場合があります。
  - ・ 抜け道が一方通行の場合
  - ・ 上り、下りのどちらかが片側だけが抜け道として登録されている場合
  - ・ 抜け道が住宅街などを通る場合
- 抜け道上に VICS 情報がある場合は、抜け道として優先されない場合があります。
- U ターンするルートを探る場合があります。



## 地図表示設定

### ■ 抜け道表示

地図の縮尺が 25 m ~ 400 m のとき、抜け道の情報を表示します。

- 1 メニュー画面 **設定** から **ユーザー設定** を選ぶ。
- 2 **地図表示設定** を選ぶ。
- 3 **抜け道表示** を選び、**する** / **しない** を選ぶ。

## 探索案内設定

### ■ 方面看板表示

一般道でのルート案内中に、方面看板を表示する / しないを設定します。

- 1 メニュー画面 **設定** から **ユーザー設定** を選ぶ。
- 2 **探索案内設定** を選ぶ。
- 3 **方面看板** を選び、**表示する** / **表示しない** を選ぶ。

### ■ レーン看板表示

一般道でのルート案内中に、レーン看板を表示する / しないを設定します。

- 1 メニュー画面 **設定** から **ユーザー設定** を選ぶ。
- 2 **探索案内設定** を選ぶ。
- 3 **レーン看板** を選び、**表示する** / **表示しない** を選ぶ。

## 探索案内設定

### ■ 到着予想時刻

到着予想時刻を計算する方法を選択します。

- 1 メニュー画面 **設定** から **ユーザー設定** を選ぶ。
- 2 **探索案内設定** を選ぶ。
- 3 **到着予想時刻** を選び、**自動** / **手動** を選ぶ。
- 4 **手動** を選んだ場合は、高速道、一般道での平均車速を入力する。

## VICS 設定

### ■ 情報マーク

事象・規制マーク表示を表示する / しないと、駐車場マーク、SA/PA マークを表示する / しないを別々に設定できるようになりました。

- 1 メニュー画面 **設定** から **ユーザー設定** を選ぶ。
- 2 **VICS 設定** を選ぶ。
- 3 **情報マーク** を選び、項目ごとに **表示する** / **表示しない** を選ぶ。

### お知らせ

- ルート案内中に、細街路探索の設定が変更されたときは、変更された内容を反映させて再探索を行います。

## 削除された設定

- 探索案内設定の、迂回探索 (「3 km」で固定)

## ■ドライビングバーチャルシティマップ収録地域

- ① 北海道：室蘭市、江別市、砂川市、北広島市、札幌市、小樽市、赤平市、夕張市、網走市、美瑛市、紋別市、釧路市、石狩市、函館市、旭川市、帯広市、北見市、岩見沢市、伊達市、留萌市、苫小牧市、稚内市、芦別市、士別市、三笠市、根室市、千歳市、滝川市、歌志内市、深川市、名寄市、登別市、恵庭市、苫小牧市、釧路町、函館町、釧路町、釧路町
- ② 青森：田舎館村、八戸市、青森市、黒石市、五所川原市、十和田市、弘前市、平川市、三沢市、むつ市、藤崎町、つがる市
- ③ 岩手：矢巾町、奥州市、盛岡市、宮古市、大船渡市、花巻市、北上市、久慈市、遠野市、一関市、陸前高田市、金石市、二戸市、金ヶ崎町
- ④ 宮城：名取市、多賀城市、岩沼市、七ヶ浜町、利府町、塩竈市、仙台市、東松島市、石巻市、大崎市、気仙沼市、白石市、角田市、柴田町、巨理町、松島町、大河原町、色麻町、加美町、栗原市、登米市
- ⑤ 秋田：秋田市、能代市、横手市、大館市、男鹿市、湯沢市、鹿角市、由利本荘市、大仙市
- ⑥ 山形：三川町、天童市、河北町、寒河江市、山形市、米沢市、鶴岡市、酒田市、新庄市、上山市、村山市、長井市、東根市、尾花沢市、南陽市、山辺町、中山町
- ⑦ 福島：福島市、会津若松市、郡山市、いわき市、白河市、須賀川市、喜多方市、相馬市、二本松市、西郷村、南相馬市、伊達市
- ⑧ 茨城：つくばみらい市、土浦市、常盤市、古河市、結城市、須手市、ひたちなか市、守谷市、潮来市、坂東市、東海村、八千代町、五霞町、境町、利根町、水戸市、竜ヶ崎町、下妻市、常陸太田市、つくば市、筑西市、日立市、牛久市、大洗町、那珂市、阿見町、かすみがうら市、石岡市、高萩市、北茨城市、鹿嶋市、笠間市、小美玉市
- ⑨ 栃木：宇都宮市、小山市、下野市、真岡市、上三川町、二宮町、壬生町、野木町、藤岡町、大平町、足利市、岩舟町、栃木市、鹿沼市、日光市、大田原市、矢板市、那須塩原市、佐野市、藤岡町、西方町、芳賀町
- ⑩ 群馬：伊勢崎市、太田市、館林市、吉井町、玉村町、板倉町、明和町、千代田町、大泉町、邑楽町、吉岡町、富岡市、前橋市、桐生市、渋川市、高崎市、沼田町、藤岡市、安中市、みどり市、富士見村、甘楽町、草津町
- ⑪ 埼玉：川越市、熊谷市、川口市、さいたま市、行田市、所沢市、加須市、東松山市、春日部市、狭山市、羽生市、鴻巣市、深谷市、上尾市、草加市、越谷市、蕨市、戸田市、入間市、鳩ヶ谷市、朝霞市、志木市、和光市、新座市、桶川市、久喜市、北本市、八潮市、富士見市、三郷市、蓮田市、坂戸市、幸手市、鶴ヶ島市、日高市、吉川市、伊奈町、三芳町、滑川町、川島町、吉見町、上里町、江南町、騎西町、北川辺町、大利根町、宮代町、白岡町、葛浦町、栗橋町、鷲宮町、杉戸町、松伏町、ふじみ野市、嵐山町、鳩山町、本庄市、毛呂山町、美里町、寄居町、秩父市、飯能市、神川町
- ⑫ 千葉：千葉市、市川市、船橋市、松戸市、野田市、茂原市、佐倉市、東金市、習志野市、柏市、流山市、八千代市、我孫子市、鎌ヶ谷市、浦安市、四街道市、八街市、印西市、富里市、酒々井町、印旛村、白井市、本埜村、山武町、芝山町、袖ヶ浦市、栄町、長生村、館山市、木更津市、匝碓市、旭市、富津市、成田市、大網白里町、山武市、香取市、銚子市、勝浦市、市原市、鴨川市、君津市、南房総市、白子町

- ⑬ 東京：足立区、荒川区、板橋区、江戸川区、大田区、葛飾区、北区、江東区、品川区、渋谷区、新宿区、杉並区、墨田区、世田谷区、台東区、中央区、千代田区、豊島区、中野区、練馬区、文京区、港区、目黒区、八王子市、立川市、武蔵野市、三鷹市、府中市、昭島市、調布市、町田市、小金井市、小平市、日野市、東村山市、国分寺市、国立市、西東京市、福生市、狛江市、東大和市、清瀬市、東久留米市、武蔵村山市、多摩市、稲城市、羽村市、瑞穂町、日の出町、青梅市、あきる野市
- ⑭ 神奈川：横浜市、川崎市、横須賀市、平塚市、鎌倉市、藤沢市、小田原市、茅ヶ崎市、逗子市、三浦市、厚木市、大和市、伊勢原市、海老名市、座間市、綾瀬市、葉山町、寒川町、大磯町、二宮町、中井町、大井町、開成町、愛川町、城山町、真鶴町、湯河原町、松田町、箱根町、相模原市、秦野市、南足柄市、山北町、清川村
- ⑮ 新潟：新潟市、聖籠町、田上町、弥彦村、燕市、長岡市、三条市、柏崎市、新発田市、小千谷市、加茂市、十日町市、見附市、村上市、糸魚川市、五泉市、上越市、阿賀野市、妙高市、湯沢町
- ⑯ 富山：射水市、高岡市、砺波市、糸川市、小矢部市、黒部市、富山市、魚津市、氷見市、南砺市
- ⑰ 石川：川北町、野々市町、内灘町、加賀市、金沢市、能美市、七尾市、小松市、輪島市、珠洲市、羽咋市、白山市、穴水町、津幡町
- ⑱ 福井：あわら市、敦賀市、鯖江市、坂井市、越前市、小浜市、大野市、勝山市、福井市、越前町、永平寺町
- ⑲ 山梨：昭和三井、中央市、西桂町、甲斐市、甲州市、山梨市、甲府市、富士吉田市、都留市、大月市、韮崎市、南アルプス市、笛吹市、市川三郷町、増穂町、富士河口湖町、北杜市
- ⑳ 長野：小布施町、小諸市、千曲市、御代田町、中野市、諏訪市、軽井沢町、安曇野市、長野市、松本市、上田市、岡谷市、飯田市、須坂市、伊那市、駒ヶ根市、大町市、飯山市、茅野市、塩尻市、佐久市、下諏訪町、山形村、坂城町、高山村、山ノ内町、南箕輪村、木曾町、野沢温泉村、信濃町
- ㉑ 岐阜：岐阜市、多治見市、羽島市、各務原市、瑞穂市、岐南町、笠松町、安八町、北方町、坂祝町、富加町、可児市、関ヶ原町、輪之内町、恵那市、美濃加茂市、土岐市、海津市、垂井町、神戸町、大垣市、高山市、中津川市、関市、飛騨市、美濃市、瑞浪市、山県市、川辺町、養老町、郡上市、下呂市、本巣市
- ㉒ 静岡：焼津市、清水町、富士川町、新居町、函南町、袋井市、三島市、磐田市、熱海市、伊東市、沼津市、富士市、藤枝市、下田市、伊豆の国市、湖西市、由比町、大井川町、静岡市、富士宮市、掛川市、御殿場市、裾野市、河津町、伊豆市、島田市、長泉町、岡部町、森町、松崎町、浜松市、西伊豆町
- ㉓ 愛知：名古屋市長春町、一宮市、瀬戸市、半田市、春日井市、津島市、碧南市、刈谷市、北名古屋、安城市、西尾市、蒲郡市、犬山市、常滑市、江南市、小牧市、稲沢市、東海市、大府市、知多市、知立市、尾張旭市、高浜市、若倉市、豊明市、日進市、清須市、愛西市、弥富市、東郷町、長久手町、豊山町、春日町、大口町、扶桑町、七宝町、美和町、甚目寺町、大治町、蟹江町、飛島村、阿久比町、東浦町、南知多町、美浜町、武豊町、一色町、吉良町、幡豆町、幸田町、三好町、小坂井町、御津町、豊川市、音羽町、岡崎市、新城市、田原市、豊田市、足助町

※全面積パーセント  
 太字：95%以上  
 細字：80%以上  
 斜太字：50%以上  
 斜細字：50%未満 [中心部(役所)を含む]  
 斜細字：50%未満 [中心部(役所)を含まない]



## ■ ドライビングバーチャルシティマップ収録地域

- 24 三重：桑名市、四日市市、木曽岬町、東員町、朝日町、川越町、明和町、鈴鹿市、名張市、菟野町、伊勢市、亀山市、松阪市、伊賀市、尾鷲市、鳥羽市、熊野市、いなべ市、志摩市、津市、玉城町、紀宝町
- 25 滋賀：近江八幡市、草津市、守山市、野洲市、安土町、彦根市、栗東市、豊郷町、大津市、米原市、愛仕町、竜王町、東近江市、多賀町、長浜市、湖南市
- 26 京都：宇治市、城陽市、向日市、長岡京市、八幡市、京田辺市、大山崎町、久御山町、井手町、山城町、木津町、精華町、加茂町、亀岡市、宇治田原町、京都市、福知山市、舞鶴市、綾部市、宮津市、与謝野町
- 27 大阪：大阪市、堺市、岸和田市、豊中市、池田市、吹田市、泉大津市、高槻市、貝塚市、守口市、枚方市、茨木市、八尾市、泉佐野市、富田林市、寝屋川市、河内長野市、松原市、大東市、和泉市、箕面市、柏原市、羽曳野市、門真市、摂津市、高石市、藤井寺市、東大阪市、泉南市、四條畷市、交野市、大阪狭山市、阪南市、島本町、豊能町、能勢町、忠岡町、熊取町、田尻町、岬町、太子町、河南町、千早赤阪村
- 28 兵庫：神戸市、尼崎市、明石市、西宮市、芦屋市、伊丹市、加古川市、宝塚市、高砂市、川西市、稲美町、播磨町、太子町、小野市、加西市、猪名川町、姫路市、相生市、赤穂市、西脇市、三木市、城崎町、たつの市、加東市、洲本市、三田市、豊岡市、福崎町、出石町、南あわじ市、淡路市
- 29 奈良：大和高田市、大和郡山市、天理市、橿原市、御所市、生駒市、香芝市、葛城市、平群町、三郷町、斑鳩町、安堵町、川西町、三宅町、田原本町、上牧町、王寺町、広陵町、河合町、奈良市、高取町、明日香村、桜井市、五條市
- 30 和歌山：和歌山市、岩出市、有田市、海南市、橋本市、御坊市、白浜町、田辺市、新宮市、紀美野町、紀の川市、美浜町、みなべ町、上富田町
- 31 鳥取：境港市、日吉津村、米子市、鳥取市、倉吉市、伯耆町
- 32 島根：松江市、安来市、斐川町、浜田市、出雲市、益田市、大田市、江津市、東出雲町、津和野町
- 33 岡山：玉野市、笠岡市、早島町、倉敷市、岡山市、里庄町、瀬戸町、井原市、津山市、備前市、総社市、高梁市、新見市、瀬戸内市、赤磐市、浅口市
- 34 広島：広島市、府中町、海田町、熊野町、竹原市、福山市、呉市、東広島市、大竹市、向島町、廿日市市、三原市、府中市、三次市、庄原市、尾道市
- 35 山口：和木町、山陽小野田市、防府市、下松市、光市、柳井市、下関市、宇部市、山口市、萩市、長門市、美祿市、周南市、平生町、岩国市
- 36 徳島：松茂町、北島町、徳島市、小松島市、藍住町、鳴門市、阿南市、石井町
- 37 香川：坂出市、宇多津町、丸亀市、高松市、善通寺市、さぬき市、直島町、観音寺市、東かがわ市、多度津町
- 38 愛媛：松前町、松山市、八幡浜市、上島町、宇和島市、伊予市、今治市、新居浜市、西条市、大洲市、四国中央市
- 39 高知：春野町、高知市、南国市、室戸市、安芸市、土佐市、須崎市、宿毛市、土佐清水市、四万十市

- 40 福岡：北九州市、福岡市、大牟田市、筑後市、大川市、中間市、小郡市、春日市、大野城市、古賀市、志免町、須恵町、新宮町、久山町、粕屋町、芦屋町、水巻町、遠賀町、小竹町、大木町、広川町、糸田町、大任町、吉富町、田川市、柳川市、那珂川町、鞍手町、苅田町、飯塚市、宗像市、久留米市、直方市、行橋市、筑紫野市、太宰府市、前原市、宇美町、篠栗町、志摩町、瀬高町、高田町、川崎町、朝倉市、豊前市、二丈町、大刀洗町、立花町、香春町、筑前町、赤村、上毛町、八女市、福津市、嘉麻市、みやこ町
- 41 佐賀：鳥栖市、東与賀町、基山町、みやき町、川副町、上峰町、神崎市、佐賀市、唐津市、多久市、伊万里市、武雄市、鹿島市、吉野ヶ里町
- 42 長崎：長与町、時津町、佐世保市、大村市、長崎市、島原市、佐々町、諫早市、五島市、平戸市、松浦市
- 43 熊本：熊本市、合志市、富合町、菊陽町、嘉島町、荒尾市、長洲町、益城町、五名市、城南町、玉東町、植木町、八代市、山鹿市、人吉市、水俣市、天草市、菊池市、宇土市、大津町、御船町、相良村、山江村
- 44 大分：大分市、別府市、杵築市、中津市、宇佐市、臼杵市、日田市、佐伯市、津久見市、竹田市、豊後高田市、由布市
- 45 宮崎：宮崎市、清武町、都城市、延岡市、日南市、小林市、日向市、串間市、西都市、えびの市、門川町
- 46 鹿児島：鹿児島市、枕崎市、奄美市、南さつま市、薩摩川内市、鹿屋市、いちき串木野市、霧島市、阿久根市、出水市、大口市、指宿市、西之表市、垂水市、加治木町、始良町
- 47 沖縄：那覇市、宜野湾市、浦添市、うるま市、糸満市、沖縄市、宮古島市、石垣市、名護市

※全面積パーセント

太字：95%以上

細字：80%以上

斜太字：50%以上

斜細字：50%未満 [中心部(役所)を含む]

斜細字：50%未満 [中心部(役所)を含まない]

## ■地図データベースについて

- いかなる形式においても著作権者に無断でこの全部または一部を複製し、利用することを固く禁じます。
- この地図の作成にあたっては、国土交通省国土地理院発行の5万分の1地形図および2.5万分の1地形図を使用しました。(測量法第30条に基づく成果使用承認 平3総使第55号)
- この地図の作成にあたっては、国土情報整備事業の一環として国土交通省国土地理院において作成された、国土数値情報を使用しました。
- この地図の作成にあたっては、(財)日本デジタル道路地図協会発行の全国デジタル道路地図データベースを使用しました。(測量法第44条に基づく成果使用承認 93-046)
- この地図に使用している交通規制データは、道路交通法に基づき設立された全国交通安全活動推進センターが作成した交通規制番号図を用いて(財)日本交通管理技術協会(TMT)が作成したものを使用しています。
- この地図に使用している交通規制データは、2005年4月現在のもので、本データが現場の交通規制と違う場合は、現場の交通規制標識・標示等にしてください。
- この地図に使用している交通規制データの著作権は、(財)日本交通管理技術協会が有し、松下電器産業(株)は二次的著作物作成の使用実施権を取得しています。(承認番号 06-6)  
著作権表示は二次的著作物に「©2005.TMT」とします。
- この地図に使用している交通規制データを無断で複製複製、加工または改変することはできません。
- この地図に利用しているVICSリンクデータベースは、(財)日本デジタル道路地図協会と(財)日本交通管理技術協会がその著作権を有します。
- 本地図ディスクは(財)日本デジタル道路地図協会作成の「平成17年度版(2006年3月発行)全国デジタル道路地図データベース」、(株)ゼンリン、(株)昭文社、(株)トヨタマップマスターの地理情報に基づいて、松下電器産業(株)が2006年10月に作成したものです。
- 株式会社ローソン、株式会社イーエム・ピーエム・ジャパンより提供の店舗リストを使用しています。
- 住所索引データは、(株)ゼンリンが作成したものを使用しています。
- 公開電話番号および登録者のデータは、(株)トヨタマップマスターが、ホームページの電話帳(個人・法人含む)およびタウンページに収録の4000万件のデータに基づき作成したものを使用しています。

©2006 財団法人 日本デジタル道路地図協会

©2006 (株)トヨタマップマスター

©2006 財団法人 日本交通管理技術協会

©2006 松下電器産業(株) & (株)ゼンリン & (株)サムシング & (株)昭文社 & (株)ジオサイエンス & 国際航業(株)

## ■カーナビゲーションシステムの個人情報について

ナビゲーションには、電話番号検索などの機能を利用するため、50首順電話帳(ホームページ)および職業別電話帳(タウンページ)に掲載されております公開電話番号登録者氏名、電話番号、住所の個人情報が使用されています。当該個人情報に対するお問い合わせなどにつきましては、下記の窓口までご連絡ください。

### お客様ご相談センター

電話 ☎ 0120-50-8729 受付 9:00 ~ 17:00 (土・日・祝日・当社休日を除く)

## × モ

# ●凡例

表示	内容	表示	内容	表示	内容	表示	内容
	高速・有料道路		霊園・墓地		洗車場		コスモ石油
	国道		城跡		カーショップ		昭和シェル石油
	主要地方道		警察署		伊勢丹		ジャパンエナジー
	一般都道府県道		消防署		近鉄百貨店		ゼネラル石油
	他の道路 (巾5.5m以上)		郵便局		西武百貨店		三井石油
	他の道路 (巾3~5.5m)		インターチェンジ		そごう		藍屋
	J R		サービスエリア		高島屋		CASA
	私鉄		パーキングエリア		大丸		ガスト
	水路		交差点		東急百貨店		カワハラ 〇〇〇 老番屋
	都道府県境		一方通行		阪急百貨店		餃子の王将チェーン
	緑地		駐車場		松坂屋		グルメドール
	庁舎・敷地など		コイン駐車場		三越		サンデーサン
	官公庁		駅		イトーヨーカ堂		ジョオサン
	都道府県庁		フェリーのりば		いなげや		すずひろ
	市役所・東京23区役所		港湾		カスミ		Aコープ
	町村・東京以外区役所		空港・飛行場		ジャスコ		デニーズ
	NTT		学校		西友		得得
	銀行・信用金庫		病院・医院		相鉄ローゼン		ビッグボーイ
	デパートなど		電力会社・発電所		ダイエー		フォルクス
	ホテル・旅館など		海水浴場		東急ストア		不二家
	ガーデンスタンド		アイススケート場		東武ストア		明治サンテオレ
	ファーストフード		ヨットハーバー		マルエツ		さと
	スーパー		競技場・体育館		ユニクロ		ロイヤルホスト
	ホームセンター		キャンプ場		アオキ		吉野家
	レストラン		公園		青山		ケンタッキーフライドチキン
	コンビニなど		温泉		コナカ		小僧寿し
	ビル		山		ユニクロ		ドムトム
	工場		レジャーランド		出光興産		ロッテリア
	灯台		名所・観光地など		エネオス		ファーストキッチン
	神社		ゴルフ場		キグナス		マクドナルド
	寺院		クラブハウス		九州石油		ミスタードーナツ
	教会		スキー場				

●企業マークの凡例は、交差点拡大図のときの内容です。

●通常画面では簡略化している場合があります。

●上記凡例は、2006年10月現在のものです。

●地図データの整備上、すべての施設、企業等を表示していません。

●改善のため予告なく変更することがあります。