

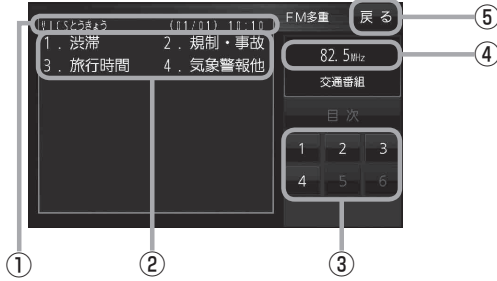
表示について

VICS情報の表示には、3種類(レベル1、レベル2、レベル3)があります。

※表示形式は、放送局によって異なる場合があります。

レベル1(文字)表示

(例)



① **ヘッダー文**

FM多重放送局名、ページ、情報提供時刻などを表示します。

② **表示内容**

③ **表示内容選択ボタン**

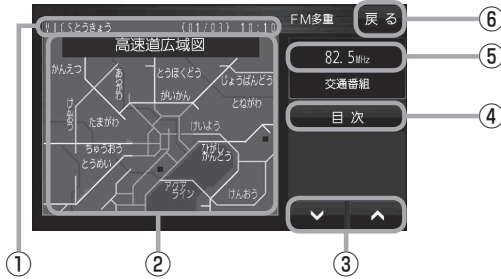
④ **受信中の周波数**

⑤ **戻る** ボタン

1つ前の画面に戻ります。

レベル2(簡易図形)表示

(例1)



① **ヘッダー文**

FM多重放送局名、ページ、情報提供時刻などを表示します。

② **渋滞情報**

赤色：渋滞 橙色：混雑
※渋滞方向を矢印で表示します。

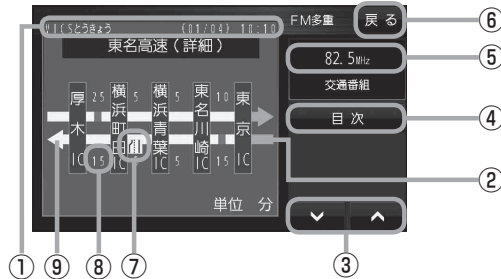
③ **▼ / ▲**

画面送り/戻しをします。

④ **目次** ボタン

目次画面に戻ります。

(例2)



⑤ **受信中の周波数**

⑥ **戻る** ボタン

1つ前の画面に戻ります。

⑦ **VICS情報マーク**

⑧ **矢印方向の次の地点までの所要時間**

5分単位で表示されます。

⑨ **高速・有料道路がこの先も続くことを示します。**

この先の情報提供がない場合は、灰色です。