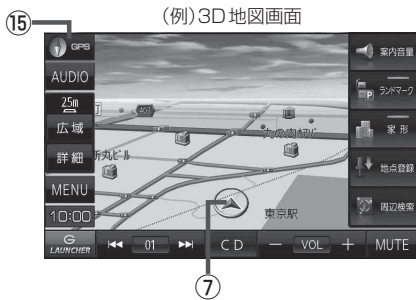
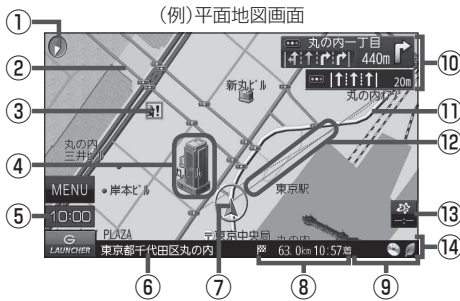


画面の表示内容について



① 地図表示(方位)

地図の表示方法を表します。【P.16】

② 道路

青色：高速道路、有料道路 赤色：国道
 緑色：主要地方道・県道 灰色：一般道、細街路*
 青色(破線)：フェリー航路

*印…細街路とは道幅5.5m未満の道路のことで、
 ※市街地図の場合は、上記と異なる色で表示します。
 ※地図ソフト作成時点で建設中などの未開通道路は、
 灰色(破線)などで表示されます。また、市街地図では
 未開通道路でも実線表示している箇所があります。
 (どちらもルート探索の対象道路にはなりません。)

③ 盗難多発地点警告

盗難が多く発生している地域に表示します。

④ 立体アイコン

特定の建物を立体的に表示します。

⑤ 現在の時刻

⑥ 道路名(または周辺の住所)

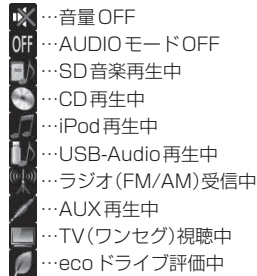
⑦ 現在地(自車)マーク

自分の車の位置と進行方向を表示します。

⑧ 63.0km 10:57着 目的地への残距離、到着予想時刻表示

ルート案内時に、目的地への到着予想時刻と残距離を表示します。

⑨ 各種マーク表示



⑩ 交差点情報表示マーク

交差点の名称と曲がる方向を黄色で表示します。

⑪ ルート

目的地までのルートを表示します。

⑫ 目的地方向表示

ルート設定時、赤い直線または丸印で目的地の方向を示します。

⑬ VICSタイムスタンプ

VICS情報の提供時刻を表示します。
 【詳細操作編】P.78

⑭ 情報バー

※ **LAUNCHER** 表示時は情報バーは表示されません。
LAUNCHER を非表示にする/ルート案内中は
 情報バーが表示されます。

⑮ GPS 受信表示

コンパスマークの背景色：GPSの受信状態
 緑色…測位中
 黒色…測位計算中/未測位