

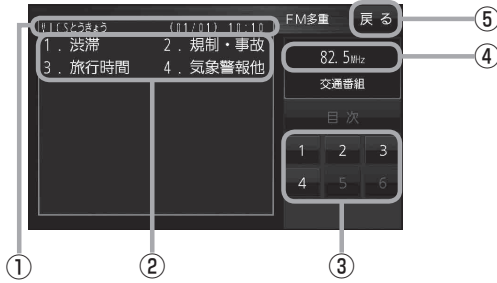
## 表示について

VICS情報の表示には、3種類(レベル1、レベル2、レベル3)があります。

※表示形式は、放送局によって異なる場合があります。

### レベル1(文字)表示

(例)



#### ① ヘッダー文

FM多重放送局名、ページ、情報提供時刻などを表示します。

#### ② 表示内容

#### ③ 表示内容選択ボタン

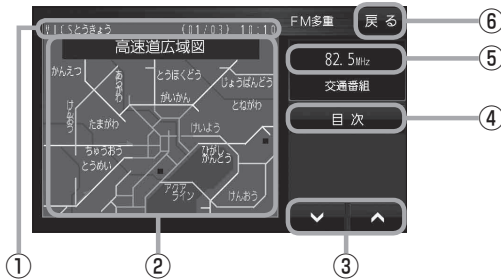
#### ④ 受信中の周波数

#### ⑤ 戻る ボタン

1つ前の画面に戻ります。

### レベル2(簡易図形)表示

(例1)



#### ① ヘッダー文

FM多重放送局名、ページ、情報提供時刻などを表示します。

#### ② 渋滞情報

赤色：渋滞 橙色：混雑  
※渋滞方向を矢印で表示します。

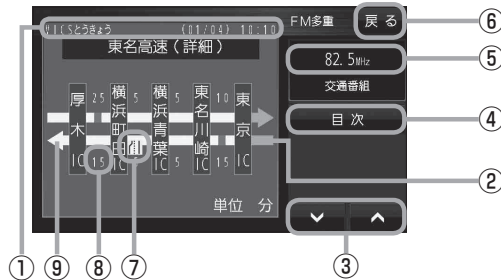
#### ③ ▼ / ▲

画面送り/戻しをします。

#### ④ 目次 ボタン

目次画面に戻ります。

(例2)



#### ⑤ 受信中の周波数

#### ⑥ 戻る ボタン

1つ前の画面に戻ります。

#### ⑦ VICS情報マーク

#### ⑧ 矢印方向の次の地点までの所要時間

5分単位で表示されます。

#### ⑨ 高速・有料道路がこの先も続くことを示します。

この先の情報提供がない場合は、灰色です。