

地図の操作

地図を拡大／縮小する

1 地図画面で、**広域** / **詳細** をタッチして地図を拡大または縮小する。

※ **広域** / **詳細** の表示方法  P.16




タッチすると
選択したスケール
で表示されます。

タッチしつづけると
ズームします。





ナビ機能の
基本操作

お知らせ

- 地図は、下記のスケールで表示されます。(詳 5 m ~ 詳 25 m は市街地図が表示されます。)
詳 5 m / 詳 12 m / 詳 25 m / 25 m / 50 m / 100 m / 200 m / 500 m / 1 km / 2.5 km / 5 km / 10 km / 25 km / 100 km / 250 km
- ※ お買い上げ時は 25 m (右画面地図は 200 m) で表示されます。
- 指定の縮尺の地図がないときはメッセージが表示され、選ばれた縮尺より広域な地図を表示します。
 P.139

テナント情報について




市街地図表示時に、ビルなどの施設にカーソル(→)を合わせて、設定メニューの **テナント情報** をタッチするとテナント情報を確認することができます。 P.25

※ **テナント情報** は「家形」を表示する設定にしている場合に
表示されます。 P.90

※ データが収録されていない施設では表示されません。

現在地	目的地	テナント情報	戻る
		東京都庁第一本庁舎	4階
		東京都 病院経営本部 サービス推進部 患者...	F39
		東京都 病院経営本部 経営企画部 総務課	F38
		中央卸売市場 管理部総務課	F37
		東京都 中央卸売市場 事業部 業務課	F36
		首都大学東京(公立大学法人)経営企画室	F35
		丸の内薬局 都庁第一本庁舎店	F32

地図表示(方位)を切り換える

1  をタッチする。 ※  の表示方法  P.16

※ タッチするたびに方位表示と画面が切り換わります。

※ お買い上げ時は進行方向を上(平面地図)で表示されます。

進行方向を上(平面地図)  

進行方向を上に表示します。



3D 地図  

進行方向を上(3D)で表示します。



北方向を上(平面地図)  

北方向を上に表示します。

