




項目	ボタン	内容	ページ
【専用レーン音声案内】	する	ルート案内時に右折/左折専用車線がある場合に案内します。	-
	しない ☆	専用レーンを案内しません。	
【トンネル出口音声案内】	する ☆	ルート案内時に600 m以上のトンネルに入るとトンネル出口までの距離を案内します。 ※トンネルによっては、案内しない場合があります。	-
	しない	トンネル出口を案内しません。	
【合流案内】	常時	ルートを設定していなくても高速道路の合流地点付近を走行すると案内警告マーク* ² と音声で案内します。	-
	案内中 ☆	ルート案内時に高速道路の合流地点付近を走行すると案内警告マーク* ² と音声で案内します。	
	しない	合流を案内しません。	
【踏み切り案内】	常時	ルートを設定していなくても踏み切り付近を走行すると案内警告マーク* ² と音声で案内します。	-
	案内中 ☆	ルート案内時に踏み切り付近を走行すると案内警告マーク* ² と音声で案内します。	
	しない	踏み切りを案内しません。	
【急カーブ案内】	常時	ルートを設定していなくても急カーブ付近を走行すると案内警告マーク* ² と音声で案内します。 ※低速走行時は案内しません。 ※カーブによっては、案内しない場合があります。	-
	案内中 ☆	ルート案内時に急カーブ付近を走行すると案内警告マーク* ² と音声で案内します。 ※低速走行時は案内しません。 ※カーブによっては、案内しない場合があります。	
	しない	急カーブを案内しません。	
【事故多発地点警告】	する ☆	地図上に事故多発地点()を表示します。 ※事故多発地点付近を走行すると案内警告マーク* ² と音声でお知らせします。	P.92
	しない	事故多発地点を表示しません。	
【盗難多発地点警告】	する ☆	地図上に盗難多発地点()を表示します。	P.92
	しない	盗難多発地点を表示しません。	
【ルート情報の表示】	する	ルート案内時にルート情報を表示します。	P.92
	しない ☆	ルート情報を表示しません。	
【ハイウェイモードの表示】* ³	する ☆	ルート案内時に高速道路/有料道路を走行しているときのみルート情報を表示します。	P.92
	しない	ルート情報を表示しません。	
【JCTビューの表示】	する ☆	ルート案内時にJCTビューを表示します。	P.93
	しない	JCTビューを表示しません。	

☆はお買い上げ時の設定です。

* 2印…各種案内警告マークについては、 P.23をご覧ください。

* 3印…【ルート情報の表示】が**する**の場合は、設定することができません。