

## 地図画面

**方位マーク** (地図の向きを表示)  
 タッチすることにより、地図の向きが切り換わる


- ノースアップ  
(北が上/2D)
- ヘディングアップ  
(進行方向が上/2D)
- 3D  
(進行方向が上/3D)

### GPS受信状態

現在地の測位の状態を方位マークの色で表示

- 黄色：測位完了
- 灰色：測位未完了(測位計算中)

### VICS WIDEマーク

 09:42 VICSの情報が提供された時刻を表示(P.48)  
 ルート案内中にタッチすると、渋滞/規制の地点の地図に切り換わる


### 吹き出し表示


交差点・高速出入口などを吹き出しで表示




- 表示する/しないの設定 → P.174

### 縮尺表示


地図の縮尺が切り換わる(P.43)

 **広域**  
 現在の縮尺を表示

 **詳細**

-  **事故多発地点**  
 ●表示する/しないの設定 → P.40
-  **冠水注意ポイント**  
 ●表示する/しないの設定 → P.175
-  **盗難多発地点**  
 ●表示する/しないの設定 → P.178



 **自転車マーク**  
 自転車位置と進行方向を表示

- 種類と色を変更するには → P.40

### 情報バー


以下の情報やタッチキーを表示

- 現在時刻
- 現在地またはカーソル付近の地名・道路名称
- マップコード
- 再生中のオーディオ
- ハンズフリー通話中
- ETCカード挿入済
- 録音中
- ドライブレコーダーの録画状態
- VICS緊急情報タッチキー

### お知らせ


●表示する項目の設定 → P.175

### ランドマーク

 目印となる施設などを地図上にマークで表示(縮尺5m~200mで表示)













- 表示させるランドマークを選ぶには → P.47

### 立体ランドマーク

 全国の有名施設を地図上に立体ランドマークで表示(縮尺100mで表示)

- 「50m市街地図を表示」(P.175)が「しない」に設定されているときは、縮尺が50mのときにも表示されます。

### 凡例

表示	内容
	都道府県庁舎
	市役所・特別区庁舎
	町村役場・政令指定都市区役所庁舎
	官公署・市町村役場支所(出張所)
	消防署(含む:分署・支署・出張所)
	自衛隊
	学校
	病院
	警察署・交番・駐在所
	図書館
	海水浴場・(湖水、池)水泳場
	デパート・スーパー・ショッピング施設
	スーパーマーケット・その他ショップ
	ホテル・旅館・宿泊施設
	史跡・旧跡、観光名所
	神社
	寺院(仏閣、地蔵)
	教会
	城跡
	美術館
	博物館

表示	内容
	郵便局
	銀行
	飛行場・空港
	港
	フェリーターミナル
	ファミリーレストラン
	山頂
	工場
	一方通行記号
	交差点
	サービスエリア
	パーキングエリア
	インターチェンジ
	ジャンクション
	料金所
	ランプ(出入口)
	ランプ(出口専用)
	駐車場
	運動施設
	サッカースタジアム
	墓地

表示	内容
	冬季通行止め
	その他目標施設
	ウインズ
	ガソリンスタンド
	展望タワー
	動物園
	植物園
	水族館
	ゴルフ場
	温泉
	スキー場
	遊園地・テーマパーク
	テーマパークゲート
	キャンプ場
	スタジアム
	公園
	マリナー
	事故多発地点
	冠水注意ポイント
	盗難多発地点警告 (赤色、黄色、青色)

●地図データの整備上、全ての施設等を表示していません。  
 ●改善のため予告なく変更することがあります。