

# 画面の見かた

**細街路**  
停車中またはカーソル表示中に表示します。

**走行道路・交差点名称表示**

**トリップゲージ<sup>2</sup>**  
ルート案内で、どこまで走行したかを表示します。

**目的地**  
**黄：一般道路**  
**青：有料道路**  
**現在地**  
**出発地**


**縮尺表示**

**詳細地図マーク**  
現在表示中の地図より詳細の地図がある場合に表示します。


**VICS情報<sup>1</sup>**  
(渋滞情報の矢印)  
地図に交通情報を表示します。  
赤色の矢印：渋滞  
(交通の流れが非常に悪い)  
オレンジ色の矢印：混雑  
(交通の流れがやや悪い)  
緑色の矢印：渋滞なし  
(交通の流れがよい)  
(表示されるVICS情報について  
☞取扱説明書104ページ)

**軌跡**  
案内中に通った道筋

**地図記号**

**カーソル**  
行き先などを決めるときに位置を合わせます。  
● 地図上のマーク  
(☞12ページ)などにカーソルを合わせると、選択マーク(お買い上げ時は)に変わります。

**自転車マーク**  
案内中の最後の位置と進行方向を表示します。

**目的地の方向<sup>2</sup>**  
旗の位置で目的地が現在地よりどの方向にあるかを示します。  
〔例〕 目的地の方向  
  
旗  
現在地

**目的地までの距離<sup>2</sup>と到着予測時刻**

**現在時刻**

**方位マーク**

**VICS受信状態表示<sup>1</sup>**  
(☞取扱説明書104ページ)

**ルート<sup>2</sup>**  
ルートを作成すると表示します。  
青色のルート：有料道路  
黄色のルート：一般道路  
赤と黄色の直線：目的地までのルートが作成できないとき

**目的地**  
**黄：一般道路**  
**青：有料道路**  
**現在地**  
**出発地**


**縮尺表示**

**詳細地図マーク**  
現在表示中の地図より詳細の地図がある場合に表示します。

**VICS情報<sup>1</sup>**  
(渋滞情報の矢印)  
地図に交通情報を表示します。  
赤色の矢印：渋滞  
(交通の流れが非常に悪い)  
オレンジ色の矢印：混雑  
(交通の流れがやや悪い)  
緑色の矢印：渋滞なし  
(交通の流れがよい)  
(表示されるVICS情報について  
☞取扱説明書104ページ)




**軌跡**  
案内中に通った道筋

**地図記号**

**カーソル**  
行き先などを決めるときに位置を合わせます。  
● 地図上のマーク  
(☞12ページ)などにカーソルを合わせると、選択マーク(お買い上げ時は)に変わります。

**自転車マーク**  
案内中の最後の位置と進行方向を表示します。


**現在地と進行方向(案内中)**

-  走行中(赤の矢印が進行方向)
-  停車中  
赤色で表示
-  受信状態が悪く測定できないとき(最後に測定した位置で停止)  
白色で表示

1 VICS内蔵テレビチューナーユニット(KX-GNT32)使用時のみ。

2 ルート案内時のみ表示します。



- 地図画面の詳しい内容については☞取扱説明書34ページ
- 案内中の画面の詳しい内容については☞取扱説明書50ページ
- これだけメニューから地図画面にするときは→を押します