

周辺の施設などの情報を見る

表示している場所の周辺に何があるのか、近くにレストランやガソリンスタンドなどが知りたいとき、カーソル位置の半径約2.5 km以内にあるお店など最大30カ所をカーソル位置から近い順に地図に表示します。

(案内中は現在地周辺の情報を表示します。)



1 地図画面で見たい地域にカーソルを移動させ、**OK** を押す

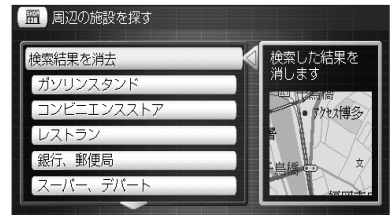
2 **【周辺の施設を探す】**を選び、**OK** を押す

- 付属の地図ディスク以外では、選べない場合や検索結果が異なる場合があります。

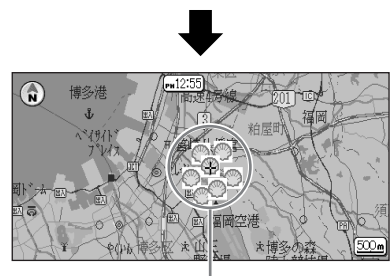


3 探したい業種を選び、**OK** を押す

- 周辺の情報を検索し始める。
- 画面に表示していないジャンルや業種は、カーソルキー(▲▼)を押し続けるか  または  を押すと表示されます。



4 表示したいお店のシンボルを選び、**OK** を押す



お店のシンボル(ランドマーク)を表示



- 地図ディスクに収録されている情報からお店などを地図に表示しますので、検索結果が実際とは異なる場合があります。
- 周辺の施設などのランドマークを消すには
→ 手順③で**【検索結果を消去】**を選び、**OK** を押す
- 表示したランドマークは、電源を切ったり、テレビ/ビデオ画面に切り替えたりすると消えます。表示させたいときはもう一度検索してください。