




案内中の画面を一画面と二画面に切り替える つづき

二画面地図の縮尺について

- 左側の地図は  または  で縮尺を変えることができます。
- 右側の地図はあらかじめ設定された縮尺(お買い上げ時は100 m)で表示され、案内中は縮尺の変更はできません。縮尺を変更するときは  74ページ

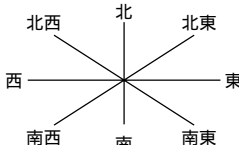
ストリートナビゲーション

一般道路を走行中の右画面に、走行中の道路や交差点の名称など、走行に必要な情報だけを表示し、ナビゲーションを行います。

現在地案内のとき



車の進行方向を8方向で表示

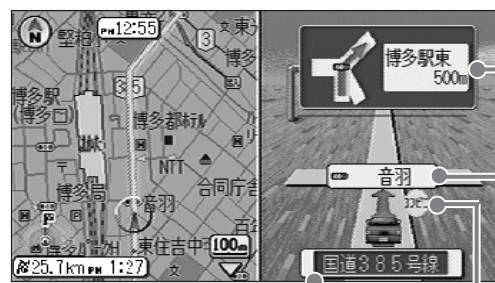


走行中の道路周辺のランドマーク

走行中の道路名

現在地付近の交差点の名称、形状(概略図)を表示

ルート案内のとき



次に曲がる交差点の名称、交差点までの距離、曲がる方向を表示


- 目的地や経由地に近づくと、そこまでの距離を表示する。

現在地付近の交差点の名称、形状(概略図)を表示

走行中の道路名

走行中の道路周辺のランドマーク

 お知らせ

- 次に曲がる交差点まで約3 km以上あるときは、「しばらく道なりです」と表示します。(「道なり」とは走行中の道路に沿って、そのまま走行することです。)
- ルートから外れて走行すると、現在地案内のときの表示になります。
- 別売(KX-GT60Vは付属)のVICS内蔵テレビチューナーユニット(KX-GNT32)を使用して、VICS情報表示中のときは  115ページ