

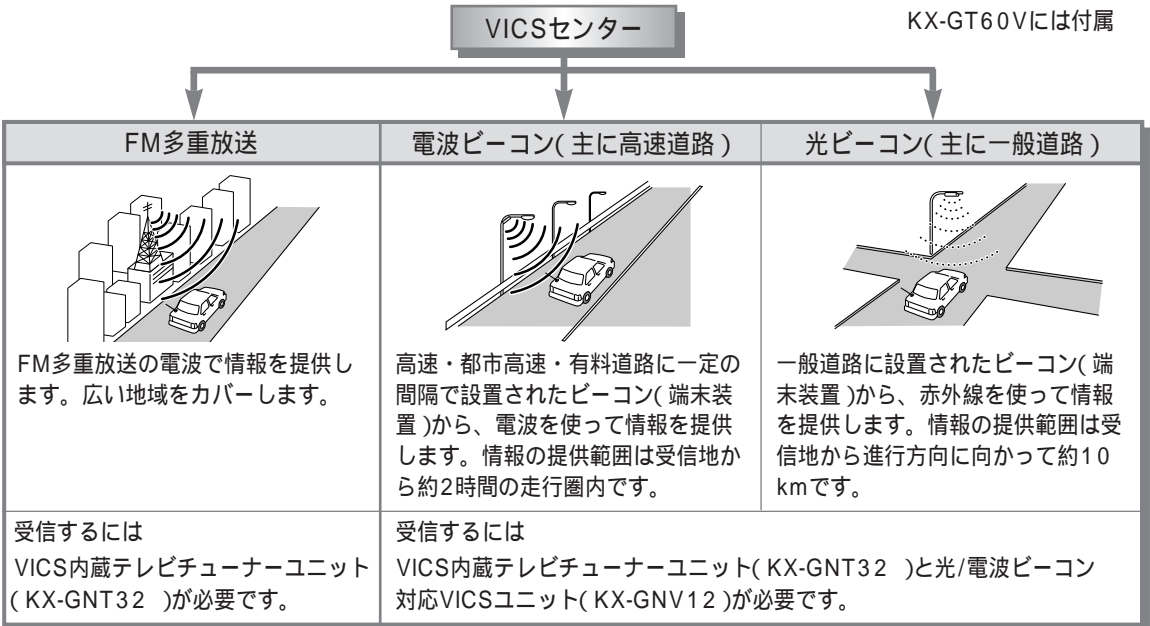
別売品 VICSを使う (KX-GT60Vの場合は、付属品で使用できます。ただし、ビーコンの情報を受信するには、別売品が必要です。)

VICSとは

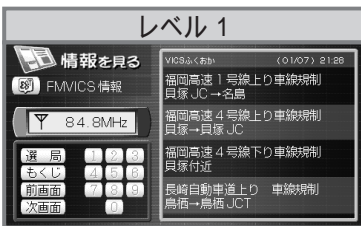
VICS(道路交通情報通信システム : Vehicle Information and Communication System/ヴィックス) とは、道路交通情報(渋滞、事故、工事など)を高速道路や一般道路に設置した電波ビーコンと光ビーコン、FM多重放送を通じてリアルタイムに発信するシステムのことです。

VICS情報の提供方法と表示形式

道路・交通に関する渋滞や事故などの情報は、一度VICSセンターに集められます。その後次の3つの方法で、最新の道路交通情報(VICS情報)として提供されます。VICS情報を利用するための料金は無料です。情報は、約5分ごとに更新されます。



VICSの情報の表示のしかたは、レベル1～3までの3種類があります。



● 文字情報のみを表示。



● 各エリアの交通情報などを簡易図形で表示。




● VICSの情報を地図画面上にマークや矢印で表示。

お願い

- 提供する情報は参考情報です。実際とは異なる場合や、最新ではない場合があります。
- VICS/FM多重放送で表示される番組の内容に関しては、当社はその責任を負えない場合もございますので、あらかじめご了承ください。

お知らせ

- ビーコンのVICS情報を利用して自動的に交通規制や渋滞を避けるルートが探索できます。(D.R.G.S. 79ページ)
- VICSサービスの提供エリアについては、VICS内蔵テレビチューナーユニットに添付の「VICS情報有料放送サービス契約約款」をご覧ください。
- 別売のACアダプターや充電式バッテリーパックで使用時は、VICSの機能は使えません。
- VICSリンクデータベースの著作権は、(財)日本デジタル道路地図協会、(財)日本交通管理技術協会に帰属しています。
-  VICS[®] は、財団法人道路交通情報通信システムセンターの登録商標です。

別売品(オプション)について / VICS を使う

別売品