行き先までのルートを作るには

1 行き先を探す

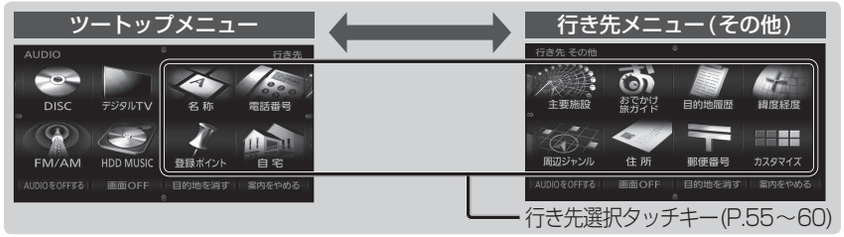

●探索結果画面が表示されます。
●リストの操作のしかた→P.183

検索結果画面(例:主要施設)

2 行き先設定 を選ぶ

地点メニュー

行き先設定 ※1	P.63	情報表示	P.62
経由地設定 ※1	P.63	提 携 P	P.62
ポイント登録	P.78		

※1 渋滞データバンク探索(P.159)を「する」に設定時は、が表示されます。

3 案内開始 を選ぶ

●ルート案内を開始します。
●車を発進させても、ルート案内を開始します。
●探索結果画面の詳細について→P.64～65

探索結果画面

ルート案内を中止する

ツートップメニューから
案内をやめる を選ぶ

●ルート案内を中止し、ルート表示が消去されます。
●ルートそのものは消去されません。
●ルート案内を再開するには、案内を再開する を選んでください。

ルートを消去する

1 ツートップメニューから
目的地を消す を選ぶ

2 (経由地がある場合のみ)
全消去 を選ぶ

3 はい を選ぶ
●ルートそのものが消去されます。

行き先を探す

施設の名称で探す(名称検索)

1 行き先選択タッチキーから
名称 を選ぶ

2 名称を入力し、完了 を選ぶ
●修正:1文字削除
●施設の候補が5件以下に絞られた後、約10秒間何も操作しないと、自動的にリストが表示されます。

3 リストから施設を選ぶ

施設を絞り込む

現在地周辺の施設に絞り込むには
▲周辺 を選ぶ

住所で絞り込むには
1 エリア変更 を選ぶ
2 都道府県/東京23区/政令指定都市を選ぶ
●全エリア:住所絞り込みを解除
3 市区町村を選ぶ

地方で絞り込むには
1 エリア変更 を選ぶ
2 地域で探す を選ぶ
3 地方を選ぶ
●全エリア:地方絞り込みを解除

ジャンルで絞り込むには
1 ジャンル変更 を選ぶ
●その他 → 住所 を選ぶと、入力した名称を住所で絞り込みます。
例:「あかさか」で絞り込むと、「東京都港区赤坂」など「あかさか」を含む住所の一覧を表示
2 施設分類名を選ぶ
●全ジャンル:ジャンル絞り込みを解除
3 施設ジャンルを選ぶ
4 企業名・小分類を選ぶ
●企業名・小分類は選択しない場合があります

地点メニューが表示されます。(P.54 手順2へ)

登録ポイントから探す

準 備
●地点を登録してください。(P.78)

1 行き先選択タッチキーから
登録ポイント を選ぶ

2 リストから登録ポイントを選ぶ
●マーク順:
マーク順で表示(P.79)
●登 録 順:
登録日順で表示

地点メニューが表示されます。(P.54 手順2へ)

電話番号で探す(電話番号検索)

1 行き先選択タッチキーから
電話番号 を選ぶ

2 電話番号を市外局番から入力し、完了 を選ぶ
●修正:1文字削除
●該当する施設が複数ある場合は、リストから選んでください。
●市内局番までしかわからない場合は、市内局番までを入力して 完了 を選ぶと、地点メニューが表示されます。
(下記「該当する電話番号がない場合」へ)

該当する電話番号がない場合

地点メニューが表示されます。

1 住所一覧 を選ぶ
2 住所を検索する(住所検索→P.60)

3 (個人宅の電話番号を検索したときのみ)
名字を入力し、完了 を選ぶ
●修正:1文字削除
●ひらがなのみ入力できます。

地点メニューが表示されます。(P.54 手順2へ)

自宅へ帰る

準 備

●自宅を登録してください。(P.24、79)

1 行き先選択タッチキーから
自宅を選ぶ

2 ルートが設定されていない場合

ルート探索を開始し、探索結果画面が表示されます。(P.54 手順**3**へ)

ルートが設定されている場合

地点メニューが表示されます。
(P.54 手順**2**へ)

主要施設を探す

公共施設・交通機関などの主要施設を、ジャンルから検索できます。

●主要施設一覧表→P.202

1 行き先選択タッチキーから
主要施設を選ぶ

2 ジャンルを選ぶ
- **全て**: 全てのジャンルを表示

3 都道府県を選ぶ
- **全国**(表示された場合のみ):
  全国の施設リストを表示

4 リストから施設を選ぶ

地点メニューが表示されます。
(P.54 手順**2**へ)

周辺の施設をジャンルで探す(周辺ジャンル検索)

指定した地点の周辺の施設を、ジャンルから絞り込んで検索できます。(最大200件)

●ジャンル一覧表→P.202

1 行き先選択タッチキーから
周辺ジャンルを選ぶ

2 施設分類名/施設ジャンル/企業名・小分類を選ぶ
- 企業名・小分類は、選択しない場合があります。

3 **基準点**(検索する範囲の中心となる地点)を選ぶ
- **近い順で表示する**:
  現在地周辺を検索
- **住所から指定する**:
  選んだ住所周辺(住所検索→P.60)
- **地図から指定する**:
  指定した地点周辺
- **目的地周辺で探す**:
  選んだ目的地・経由地周辺

4 (手順**3**で**住所から指定する**/**地図から指定する**/**目的地周辺で探す**を選んだ場合のみ)
決定を選ぶ

基準点を微調整するには

1. **戻る**を選び地点メニューを消去する
2. 設定したい場所にカーソルを合わせ、**地点メニュー**を選ぶ
3. **決定**を選ぶ

5 検索結果リストから施設を選ぶ
- **距離順**:
  基準点から近い順で並べ替え
- **種類順**:
  ジャンルの種類ごとに並べ替え
- **ルートサイド**(ルート設定中のみ):
  ルート沿いの施設を絞り込む
  (ルートサイド検索→P.62)

地点メニューが表示されます。(P.54 手順**2**へ)

おでかけ旅ガイドで探す

おでかけ旅ガイドとは

パソコンや携帯電話などで、当社サイト「パナソニック ナビcafe」からおでかけスポットやおでかけプランをダウンロードし、本機で利用できます。

- **おでかけスポットとは**
  おすすめの施設の詳細情報・写真・バーコード(QRコード)などを添付した地点情報です。
  ・オンラインでダウンロードしたデータには、画像情報はありません。
- **おでかけプランとは**
  おでかけスポットを目的地・経由地にしたドライブコースのデータです。
- パソコンでウェブサイトGoogleマップ™から検索した地点や、携帯電話でYahoo! JAPANの「路線・地図アプリ」から検索した地点を、「おでかけスポット」として利用できます。詳しくは、パナソニック ナビcafeのサイトをご覧ください。
  http://navi-cafe.panasonic.jp/

準 備

下記サイトにて「ユーザー登録」をしてください。
http://panasonic.jp/navi/

ご利用までの流れ

SDメモリーカードを使って

SDメモリーカードにデータをダウンロードする(P.58)

パソコンで
おでかけスポット・おでかけプランのデータを検索し、SDメモリーカードに保存する

本機で
SDメモリーカードを本機に入れる

BLUETOOTH対応の携帯電話を使って

データ通信に必要な登録・設定をする(P.139)

HDDにデータをダウンロードする(P.58)

パソコンで
おでかけスポット・おでかけプランのデータを検索し、「送信用フォルダ」に保存する

本機で
携帯電話を使ってインターネット経由でデータをダウンロードし、HDDに保存する

SDメモリーカードまたはHDDに保存されたデータから行き先を探す(P.59)

お知らせ

- 「おでかけ旅ガイド」以外のサービスを利用するには、「パナソニック ナビcafe」の会員登録(無料)が必要です。
  詳しくは、サイトをご覧ください。

おでかけ旅ガイドで探す（続き）

SDメモリーカードにデータをダウンロードする

1 パソコンでの操作
当社サイト「パナソニック ナビcafe」から「おでかけ旅ガイド」にログインする
http://navi-cafe.panasonic.jp/

2 **おでかけスポット/おでかけプランをダウンロードする**

3 **ダウンロードしたデータをSDメモリーカードに保存する**
- 拡張子：「SIG」（おでかけスポット）「DCF」（おでかけプラン）
- **ルートフォルダの直下に保存するか、ルートフォルダの直下に「Strada」または「IMEXPORT」という名称のフォルダを作成し、その直下に保存してください。それ以外の階層・フォルダに保存しても、本機で認識できません。**
- おでかけスポットとおでかけプランのデータはそれぞれ50件まで保存できます。

4 本機での操作
SDメモリーカードを本機に入れる(P.29)

おでかけスポットを利用する。(P.59)
おでかけプランを利用する。(P.59)

HDDにデータをダウンロードする（オンラインおでかけ旅ガイド）

準 備
- データ通信に必要な登録・設定をしてください。(P.139)
- 携帯電話をダイヤルアップ接続待機状態にしてください。

1 パソコンでの操作
当社サイト「パナソニック ナビcafe」から「おでかけ旅ガイド」にログインする
http://navi-cafe.panasonic.jp/

2 **おでかけスポット・おでかけプランのデータを「マイページ」の「送信用フォルダ」に保存する**

3 本機での操作
行き先選択タッチキーから おでかけ旅ガイド を選ぶ

4 **おでかけスポット/おでかけプランの オンラインデータ取得 を選ぶ**
- お知らせ：パナソニック ナビcafeのサービスのお知らせを表示

5 **接続する を選ぶ**
- データがHDDに保存され、取得したデータのリストが表示されます。
- おでかけスポットは最大100件・おでかけプランは最大10件まで保存できます。

おでかけスポットを利用する。(P.59 手順**4**へ)
おでかけプランを利用する。(P.59 手順**4**へ)

HDDにダウンロードしたデータを消去するには

1 **データメニュー**(P.31)**から データ消去 を選ぶ**

2 **おでかけ旅ガイドデータ消去 を選ぶ**

3 **リストから消去したいデータを選ぶ**
- 全消去：全てのデータを消去

4 **はい を選ぶ**

おでかけスポットを利用する

準 備
- おでかけスポットのデータを準備してください。(P.58)

1 **行き先選択タッチキーから おでかけ旅ガイド を選ぶ**

2 **おでかけスポット を選ぶ**
- 新しい順に50件までリスト表示されます。

3 **HDD / SDメモリーカード を選ぶ**

4 **リストからおでかけスポットを選ぶ**
- 説明：おでかけスポットの説明を表示

5 **リストから施設を選ぶ**
- エリア変更：絞り込む都道府県を選ぶ
  ・全エリア を選ぶと、都道府県からの絞り込みを解除します。
- キーワード：絞り込むキーワードを入力
- 近 い 順：自車位置から近い順に並べ替え
- ５０音順：50音順で並べ替え
  ・Googleマップ™やYahoo! JAPANの「路線・地図アプリ」で取得したデータは、50音順に並ばないことがあります。
- おでかけスポット詳細画面（下記）が表示されます。

6 **決定 を選ぶ**

地点メニューが表示されます。
(P.54 手順**2**へ)

おでかけプランを利用する

準 備
- おでかけプランのデータを準備してください。(P.58)

1 **行き先選択タッチキーから おでかけ旅ガイド を選ぶ**

2 **おでかけプラン を選ぶ**
- 新しい順に50件までリスト表示されます。

3 **HDD / SDメモリーカード を選ぶ**

4 **リストからおでかけプランを選ぶ**
- 説明：おでかけプランの説明を表示

5 **このプランを利用する を選ぶ**

区間ごとの探索条件　ルート全体を広域の地図で表示

詳 マークの付いた項目を選ぶと、おでかけプラン・スポット詳細画面（下記）を表示
- おでかけプランの経由地は、目的地履歴(P.60)に保存されません。

探索結果画面が表示されます。
(P.54 手順**3**へ)

おでかけスポット詳細画面/おでかけプラン・スポット詳細画面の見かた

例：おでかけスポット詳細画面

- バーコード(QRコード)※1を携帯電話で読み取ると、施設の情報が携帯電話に表示されます。
  ※1 画面の傷や汚れ、光の反射、バーコード（QRコード）のバージョンによっては読み取れない場合があります。

地点メニューを表示（おでかけスポット詳細画面の場合のみ）→P.54 手順**2**へ

電話をかける（ハンズフリー接続中のみ）
- 通話中の操作について→P.143

バーコード/画像情報を切換（画像とバーコード情報がある場合のみ）

画像/バーコード情報を表示（情報がある場合のみ）

住所で探す（住所検索）

1 行き先選択タッチキーから 住所 を選ぶ

2 都道府県/東京23区/政令指定都市を選ぶ

3 市区町村を選ぶ
- 市区町村を選んだあと、大字・小字を選ぶ場合があります。

4 町名・丁目を選ぶ

5 番地指定 を選ぶ

6 番地・号を入力し、完了 を選ぶ
- 番地・号は、「−」で区切ってください。（リモコン操作：11✱）
- 修正：1文字削除

番地・号に該当する住所がない場合

地点メニューが表示されます。

1 周辺住所 を選ぶ

2 リストから住所を選ぶ

- 戻る を選び、表示された地図から地点を探すこともできます。

地点メニューが表示されます。
(P.54 手順**2**へ)

お知らせ
- 住所が部分的にしかわからないときは、○○主要部 を選ぶと、その地域の地図を表示します。

目的地・経由地の履歴から探す

1 行き先選択タッチキーから 目的地履歴 を選ぶ

2 リストから履歴を選ぶ
- 履歴は100件まで自動的に保存され、100件を超えると古いものから消去されます。

地点メニューが表示されます。(P.54 手順**2**へ)

目的地履歴を消去する

1 データメニュー(P.31)から データ消去 を選ぶ

2 目的地履歴消去 を選ぶ

3 消去したい目的地履歴を選ぶ
- 全消去：全ての目的地履歴を消去

4 はい を選ぶ

郵便番号で探す

1 行き先選択タッチキーから 郵便番号 を選ぶ

2 郵便番号を入力し、完了 を選ぶ
- 修正：1文字削除

入力した郵便番号に該当する住所の一覧から探すとき

1 地点メニューが表示されたら、住所一覧 を選ぶ

2 住所を検索する
（住所検索→左記）

地点メニューが表示されます。(P.54 手順**2**へ)

緯度・経度で探す

1 行き先選択タッチキーから 緯度経度 を選ぶ

2 緯度・経度を入力し、完了 を選ぶ
- 修正：1文字削除

地点メニューが表示されます。(P.54 手順**2**へ)

地図画面から周辺施設を探す（周辺検索）

現在地または地図をスクロールさせた地点の周辺の施設を、ジャンルから絞り込んで検索できます。(最大200件)

●ジャンル一覧表→P.202

現在地から探す

1 現在地画面で 現在地メニュー を選ぶ

2 周辺検索 を選ぶ

3 施設分類名/施設ジャンル/企業名・小分類を選ぶ
- 企業名・小分類は、選択しない場合があります。

4 検索結果リストから施設を選ぶ
- 距離順：現在地から近い順に並べ替え
- 種類順：ジャンルの種類ごとに並べ替え
- ルートサイド(ルート設定中のみ)：ルート沿いの施設を絞り込む（ルートサイド検索→P.62）

地点メニューが表示されます。
(P.63「地図画面から検索した地点を行き先に設定する」手順**2**へ)

現在地以外の地点（カーソルの位置）から探す

1 地図をスクロールさせる(P.49)

2 地点メニュー を選ぶ

3 周辺検索 を選ぶ

4 施設分類名/施設ジャンル/企業名・小分類を選ぶ
- 企業名・小分類は、選択しない場合があります。

5 検索結果リストから施設を選ぶ
- 距離順：カーソルから近い順に並べ替え
- 種類順：ジャンルの種類ごとに並べ替え
- ルートサイド(ルート設定中のみ)：ルート沿いの施設を絞り込む（ルートサイド検索→P.62）

地点メニューが表示されます。
(P.63「地図画面から検索した地点を行き先に設定する」手順**2**へ)

地図画面から直接探す

1 地図をスクロールさせる(P.49)

2 カーソルの位置を行き先に設定する場合

行き先設定 を選ぶ

地図から検索した地点を行き先に設定する(P.63「地図画面から検索した地点を行き先に設定する」手順**3**へ)

地点メニューを表示する場合

地点メニュー を選ぶ

地点メニューが表示されます。
(P.51)

提携駐車場を検索する

提携駐車場の情報がある場合のみ、検索できます。

1 地点を検索する
- ●検索のしかた→P.55～61

2 提携 P を選ぶ

3 地図に表示させたい駐車場の地図を選ぶ
- ●リストを選ぶと駐車場の詳細情報を表示します。

地点メニューが表示されます。
(P.54 手順**2**へ)

お知らせ
- ●施設の専用駐車場は青、提携駐車場は緑の P で表示されます。
- ●表示される駐車場は、「車両情報」(P.24)の設定に基づいています。

ルート沿いの施設を検索する（ルートサイド検索）

ルートを設定している場合、ルート沿いにある施設に絞り込んで検索できます。
(「周辺ジャンル検索」、「周辺検索」、「広域避難場所を探す」時のみ)
- ●周辺検索(P.61)では、画面にルートが表示されていないとルートサイド検索できません。
- ●ルートサイド検索する範囲について→P.195

1 検索結果リスト(P.56、61、90)から ルートサイド を選ぶ
- ●再度選ぶと解除されます。

2 施設を選ぶ

地点メニューが表示されます。
(P.54 手順**2**へ)

検索した施設の情報を見る

施設の情報がある場合のみ、内容を確認できます。

検索した地図から施設の情報を見る

1 地点を検索する
- ●検索のしかた→P.55～61

2 情報表示 を選ぶ
- ●情報画面(下記)が表示されます。

地図画面から選んだ施設の情報を見る

1 ランドマーク(P.45)にカーソルを合わせ、赤枠を表示させる

- ●同一の建物に複数の施設が存在しランドマークが重なって表示されている場合は、赤枠をタッチすると、重なっている別のランドマークが表示されます。
- ●立体ランドマーク(P.45)の情報表示はできません。

2 地点メニュー を選ぶ

3 情報表示 を選ぶ
- ●情報画面(下記)が表示されます。

情報画面の見かた

例：施設情報画面

- ● ポイント登録 : 施設をポイントとして登録(地図画面から施設を検索した場合のみ)
- ● 経由地設定 : 経由地に設定(ルート設定中のみ)
- ● 行き先設定 : 目的地に設定
- ● : 電話をかける(ハンズフリー接続中のみ)
  - ・通話中の操作について →P.143

ルートを探索する

行き先(目的地)に設定する

行き先選択タッチキーから検索した地点を行き先に設定する

1 地点を検索する
- ●検索のしかた→P.55～60

カーソルの位置を微調整するには

1 戻る を選び地点メニューを消去する

2 矢印で位置を微調整し、地点メニュー を選ぶ

2 行き先設定 を選ぶ
- ●地点が有料道路付近などの場合「○○上に目的地を設定しますか？」と表示されます。設定する / 他の道路 を選んでください。

3 案内開始 を選ぶ

地図画面から検索した地点を行き先に設定する

1 「地図画面から周辺施設を探す(周辺検索)」「地図画面から直接探す」(P.61)より地点を検索する

2 行き先設定 を選ぶ

3 矢印で位置を微調整し、決定 を選ぶ
- ●地点が有料道路付近などの場合「○○上に目的地を設定しますか？」と表示されます。設定する / 他の道路 を選んでください。

4 案内開始 を選ぶ

経由地に設定する

行き先選択タッチキーから検索した地点を経由地に設定する

1 地点を検索する
- ●検索のしかた→P.55～60

カーソルの位置を微調整するには

1 戻る を選び地点メニューを消去する

2 矢印で位置を微調整し、地点メニュー を選ぶ

2 経由地設定 を選ぶ
- ●地点が有料道路付近などの場合「○○上に目的地を設定しますか？」と表示されます。設定する / 他の道路 を選んでください。

3 追加する区間の 設定 を選ぶ
- ●最後の区間に追加すると、目的地として設定されます。
- ●下記のメッセージが表示された場合は、 はい を選び、入口/出口ICまたは通過道路を解除してください。

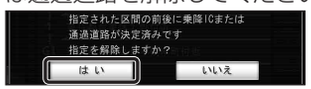

4 案内開始 を選ぶ

地図画面から検索した地点を経由地に設定する

1 「地図画面から周辺施設を探す(周辺検索)」「地図画面から直接探す」(P.61)より地点を検索する

2 経由地設定 を選ぶ

3 矢印で位置を微調整し、決定 を選ぶ
- ●次の経由地に設定されます。
- ●地点が有料道路付近などの場合「○○上に目的地を設定しますか？」と表示されます。設定する / 他の道路 を選んでください。
- ●入口/出口ICを指定(P.64)しているときは、自動的に指定が解除される場合があります。

4 案内開始 を選ぶ

お知らせ
- ●経由地・目的地合わせて最大5地点まで設定できます。

探索結果画面から設定・確認する

探索結果画面

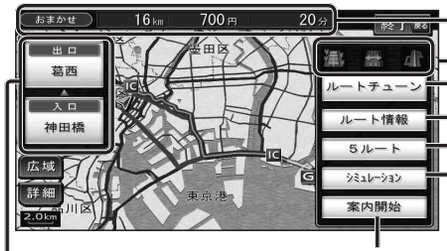

ルート案内を開始

入口/出口ICを編集する

- 高速道路を通らないルートでは表示されません。
- 複数の高速道路を通るルートでは、最初の入口と最後の出口が表示されます。
- スマートIC(P.74)も指定できます。
  - ・ETC車載器/DSRC車載器を搭載していない車両は、スマートICを通行できません。

指定する

1 変更したいICを選ぶ※1

2 利用したいICを選ぶ

- 左画面でスクロールすると、中心付近のICが右画面に表示されます。
- 現在地が高速道路上の場合、入口の指定はできません。
- 目的地が高速道路上の場合、出口の指定はできません。

3 探索開始を選ぶ

4 (指定したICに複数の出入口がある場合のみ) 次候補で指定したい出入口を選び、決定を選ぶ

解除する

1 解除したいICを選ぶ※1

2 入口解除/出口解除を選ぶ

ルートをシミュレーションする

シミュレーションを選ぶ

- シミュレーションを開始します。
- 現在地を押す、もしくは車を発進させると、シミュレーションを中止してルート案内を開始します。
- 案内開始後は操作できません。

お知らせ

- 縮尺を広域にすると、シミュレーション走行速度が速くなりますが、案内ポイント付近などでは速度は遅くなります。
- 長距離のシミュレーションには時間がかかります。(ルートを確認するには→P.68)

5つの条件のルートから選ぶ

1 5ルートを選ぶ

- 同じルートが表示される場合があります。
- 下記の場合、5ルート探索できません。
  - ・経由地が設定されている
  - ・通過道路や入口/出口ICを指定した
  - ・おでかけプランでルート探索した
  - ・探索条件を変更した

2 ルートを選ぶ

- おまかせ：高速・有料道路/一般道路の使用を自動で判断したルート※2
- 有料優先：高速・有料道路を優先して通るルート※2
- 一般優先：一般道路を優先して通るルート※2
- 距離優先：目的地までの距離が短くなるルート
- eco：燃料消費量と有料道路料金をトータルで節約するルート※3
- 全行程一覧：ルートごとの走行距離、料金※4、所要時間などを比較

ルートを変更する(ルートチューン)

ルートチューンを選ぶ→P.66へ

- ルートチューン画面が表示されます。
- ルート確認画面(P.68)、再探索メニュー(P.70)からもルートチューンを選べます。

目的地までのルート情報を見る

1 ルート情報を選ぶ

- 使用する道路の名称や、区間ごとの通過予想時刻・距離・料金※4などを表示します。
- ルート確認画面(P.68)からもルート情報を見ることができます。

2 ルート情報を確認する

- ∧：目的地方向に進む
- ∨：出発地方向に戻る
- 地図：各地点付近の地図を表示
- 現在地を押すと、ルート案内を開始します。

現在の探索条件

おまかせ

- 経由地が設定されている場合は、「設定条件優先」と表示されます。
  - ・区間ごとの探索条件を変更するには→P.66

目的地までの距離/料金※4/所要時間の目安

17km　700円　23分

- 実際とは異なる場合があります。

現在の有料道路優先レベル※5

現在の道幅優先レベル※5

現在の抜け道優先レベル※5

レベルを変更するには

ルートチューンを選ぶ→P.66へ

新規開通道路(P.199)を通るルートの場合

- 新規開通道路を含んだ高速道路の料金は、計算対象外となります。
- 案内される金額は、計算可能な有料道路分の料金となります。

※1 ルートチューン画面(P.66)やルート確認画面(P.68)からも、入口/出口ICの指定や解除ができます。
※2 渋滞データバンク探索(P.159)を「する」に設定時は、Pが表示されます。
※3 渋滞データバンク探索(P.159)を「する」に設定時、渋滞データは考慮されますが、Pは表示されません。
※4 料金は、車両情報(P.24)の設定に基づいて案内されます。
案内される金額は、実際とは異なる場合があります。(料金は2012年1月現在)
※5 探索条件(P.71)が「eco」の場合、各優先レベルは考慮されないためトーンダウンします。

ルートを変更する(ルートチューン)

ルートチューン画面

入口/出口ICを編集(P.64)

探索結果画面(P.64)/ルート確認画面(P.68)/再探索メニュー(P.70)から**ルートチューン**を選ぶと、ルートチューン画面が表示されます。

有料道路/道幅/抜け道の優先レベルを変更する

1 **レベル(目盛部分)を選ぶ**
- ●各優先レベルの詳細について→P.72

2 **探索開始を選ぶ**

区間ごとの探索条件を変更する

1 **探索条件変更を選ぶ**

2 **変更する区間の探索条件を選び、探索開始を選ぶ**
- ●探索条件について→P.71
- ●渋滞データバンク探索(P.73)は、現在地から次の地点までの区間のみ探索できます。

季節規制区間を回避する

ルート上に季節規制区間がある場合、規制区間を回避するルートを探索できます。

季節規制回避を選ぶ
- ●季節規制区間を通るルートを探索する場合があります。
- ●再度、季節規制区間を通るルートを探索するには、季節規制通過を選んでください。

お知らせ
- ●季節規制メッセージ表示(P.159)を「する」に設定時は、規制区間を通るルートが探索されるとメッセージが表示されます。
- ●季節規制区間を通るルートは、他のルートとは色が異なります。

通過道路を編集する

道路上に指定する(2地点まで)

1 **指定を選ぶ**

2 **カーソルを指定したい場所に合わせ、決定を選ぶ**

3 **次候補で通過道路を選び、決定を選ぶ**

4 (経由地・他の通過道路・入口/出口ICが設定されている場合のみ)
指定したい区間の設定を選ぶ
- ●指定した入口/出口ICの直前または直後の区間に通過道路を指定すると、指定した入口/出口ICが自動的に解除されます。

5 **探索開始を選ぶ**

位置を修正する

1 **修正を選ぶ**

2 (通過道路が2地点設定されている場合のみ)
修正する通過道路を選ぶ

3 **カーソルを修正したい場所に合わせ、決定を選ぶ**

4 **次候補で修正したい道路を選び、決定を選ぶ**

5 **探索開始を選ぶ**

解除する

1 **解除を選ぶ**

2 (通過道路が2地点設定されている場合のみ)
解除する通過道路を選ぶ
- ●全解除:全ての通過道路指定を解除

3 **はいを選ぶ**

4 **探索開始を選ぶ**

経由地・目的地を編集する

追加する(経由地・目的地合わせて5地点まで)

1 **追加を選ぶ**

2 **追加したい経由地・目的地を検索する**
- ●検索のしかた→P.55～60
- ●おでかけスポット:
  おでかけスポットから検索
- ●地図:
  最後に表示していた地図を表示

3 **経由地設定を選ぶ**
- ●地点が有料道路付近などの場合「○○上に目的地を設定しますか?」と表示されます。設定する/他の道路を選んでください。

4 **追加する区間の設定を選ぶ**
- ●下記のメッセージが表示された場合は、はいを選び、入口/出口ICまたは通過道路を解除してください。

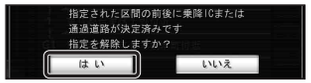

5 **探索開始を選ぶ**

消去する

1 **消去を選ぶ**
- ●行き先選択タッチキーから目的地を消すを選んでも、目的地・経由地を消去できます。

2 (経由地が設定されている場合のみ)
消去したい経由地・目的地を選ぶ
- ●全消去:ルートを消去

3 **はいを選ぶ**
- ●経由地が設定されていない場合は、ルートが消去されます。

4 **探索開始を選ぶ**

並べ替える

1 **並び替えを選ぶ**
- ●下記のメッセージが表示された場合は、はいを選び、入口/出口ICまたは通過道路を解除してください。

2 **経由地・目的地を並べ替える順に選ぶ**
- ●解除:並べ替えを1地点ずつ解除

3 **完了を選ぶ**
- ●通過順を選んだあと、約3秒間何も操作しないと、選んだ順番で自動的に並び替えを完了します。

4 **探索開始を選ぶ**

お知らせ
- ●おでかけプラン(P.59)のルートを変更すると、設定した出発地を現在地に変更して再探索します。

ルートを確認する

全ルートを確認する

現在地メニュー(P.51)**から**
ルート確認を選ぶ

●ルート確認画面が表示されます。

- ルートチューン:
  ルートチューン画面を表示(P.66)
- ルート情報:
  ルート情報を表示(P.65)
- 目的地付近:
  目的地付近の地図を表示
- 案内に戻る:
  ルート案内に戻る
- 出口 葛西 / 入口 神田橋 ※1:
  入口/出口ICを編集する(P.64)

※1 高速道路を通らないルートでは表示されません。

ルートに沿って地図をスクロールする

現在地メニュー(P.51)**から**
ルートスクロールを選ぶ

●ルートスクロール画面が表示されます。

- S (リモコン操作:決定):
  前の地点※2に移動(ジャンプ)
- S (リモコン操作:◀決定):
  前の地点※2までルートスクロール※3
- ⏸ (リモコン操作:決定):
  ルートスクロール停止
  (ルートスクロール中のみ)
- ▶G (リモコン操作:決定▶):
  次の地点※2までルートスクロール※3
- ▶|G (リモコン操作:決定):
  次の地点※2に移動(ジャンプ)
- 設定メニュー→P.69

※2 ジャンプ・ルートスクロール先の地点は、設定によって異なります。(P.69)
※3 S◀(▶G)を選ぶと表示がS◀◀(▶▶G)に切り換わります。選ぶと、高速でスクロールします。

お知らせ

- 縮尺切換、ノースアップへの切換ができます。切り換えると、ルートスクロールを停止します。
- 地図をスクロールできますが、ルートが表示されていないと、ルートスクロール・ジャンプはできません。

(ルートスクロール)

ジャンプ・ルートスクロール先の地点を設定する

ジャンプ・ルートスクロール先の地点を、出発地・経由地・目的地にするか、ルート沿いの任意の施設にするかを設定します。(ルートスクロール設定)

1 ルートスクロール停止中に、ルートスクロール画面(P.68)**から**
設定メニューを選ぶ

●リモコン操作:決定

2 設定を選ぶ

3 出発地・経由地・目的地ごとにジャンプ・ルートスクロールする

次の目的地までを選ぶ

ルート沿いの施設(ジャンル)にジャンプ・ルートスクロールする

1 設定したい施設のジャンルを選ぶ(最大5つ)

●再度選ぶと解除されます。

- 表示解除:
  施設のジャンルを全て解除します。
- その他:
  ・他のジャンルを選べます。
  ジャンル選択後 完了 を選ぶと、ルートスクロール設定が「次の施設まで」に変更されます。
  ・ 選択解除 を選ぶと、選択中のジャンルを右からひとつずつ解除します。

2 次の施設までを選ぶ

4 完了を選ぶ

ルートスクロール中に地点の情報を見る

1 施設・経由地・目的地上にカーソルがあるときに、ルートスクロール画面(P.68)**から**
設定メニューを選ぶ

●リモコン操作:決定

2 情報を選ぶ

●地点の情報が表示されます。

例:目的地情報画面

- 消去:選んだ目的地/経由地を消去
- :電話をかける
  (ハンズフリー接続中のみ)
  ・通話中の操作について
  →P.143

●施設の場合は、施設情報画面(P.62)が表示されます。

もう一度ルートを探索する（再探索）

現在地メニュー(P.51)から 再探索 を選ぶと、再探索メニューが表示されます。

再探索メニュー

次の経由地を消去する

次のG消去 を選ぶ

- 経由地が設定されていない場合は、次のG消去 は表示されません。

現在のルートを迂回する（周辺迂回探索）

周辺迂回 を選ぶ

- ルートによっては迂回できない場合があります。
- 迂回する距離は、自車位置から約2 km以内です。迂回する距離は設定できません。

ルートを変更する（ルートチューン）

ルートチューン を選ぶ→P.66へ

- ルートチューン画面が表示されます。

次の通過道路・次の入口/出口ICの指定を解除する

次に通過道路が指定されている場合

次の●解除 を選ぶ

- 経由地(P.63)、指定した入口/出口IC(P.64)が通過道路より手前にある場合は、次の●解除 は表示されません。

次に入口/出口ICが指定されている場合

IC 指定解除 を選ぶ

- 経由地(P.63)、指定した通過道路(P.66)が入口/出口ICより手前にある場合は、IC 指定解除 は表示されません。

一般道路と高速道路・有料道路を誤って案内されたら

一般道路を走行中に
高速道路・有料道路の案内をした場合
一般道から探索 を選ぶ

高速道路・有料道路を走行中に一般道路の案内をした場合
有料道から探索 を選ぶ

- 道路を切り換えて再探索します。
- 対象は、異なる道路種別で隣接している並行な道路のみです。

ルートの探索条件を変更する

変更したい探索条件
(おまかせ※1/有料優先※1/一般優先※1/距離優先/eco※2) を選ぶ

- 探索条件について→右記
- 次の目的地、経由地、通過道路、入口/出口ICまでの区間が対象です。
  ・他の区間の条件を変更するには→P.66

※1 渋滞データバンク探索(P.159)を「する」に設定時は、が表示されます。
※2 渋滞データバンク探索(P.159)を「する」に設定時、渋滞データは考慮されますが、は表示されません。

ルート探索について

探索条件について

通常は「おまかせ」でルートを探索します。

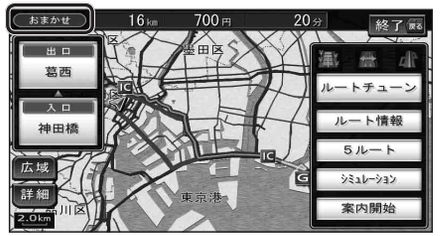

おまかせ：
高速・有料道路 / 一般道路の使用を自動で判断したルート探索

有料優先：
高速・有料道路を優先して通るルート探索

一般優先：
一般道路を優先して通るルート探索

距離優先：
目的地までの距離が短くなるルート探索

eco：
燃料消費量と有料道路料金をトータルで節約するルート探索

お知らせ

- 探索条件を変更するには→P.66、左記
- 一般優先で探索していても、有料道路を含むルートを探索する場合があります。
- ecoで探索したルートを走行しても、道路条件や運転のしかたで、燃料消費量が多くなる場合があります。
- ecoで探索されるルートの算出には、パナソニック独自の技術を使用しています。
- 探索条件に加え、さらに有料道路優先レベル・道幅優先レベル・抜け道優先レベルを調整できます。(P.72)

有料道路優先レベル・道幅優先レベル・抜け道優先レベルについて

「探索条件」(P.71)と組み合わせ、ルート探索の条件をより細かくお好みにカスタマイズできます。

- ●各レベルを調整するには→P.35、66
- ●区間ごとに優先レベルを調整することはできません。
- ●レベルを調整しても、ルートが変わらない場合があります。
- ●有料道路優先レベルをダウン(アップ)させても、料金が上がって(下がって)しまう場合があります。
- ●道幅優先レベルや抜け道優先レベルだけを調整したときでも、高速・有料道路の利用区間が変わる場合があります。
- ●探索条件が「eco」の場合、各優先レベルは考慮されません。

有料道路優先レベル

現在の探索条件(P.71)で、高速道路・有料道路の使用頻度を調整できます。

- ●休日の有料道路優先レベルを上げることができます。(P.35)
- ●有料道路優先レベルと探索条件の「有料優先」「一般優先」とでは、探索条件が優先されます。

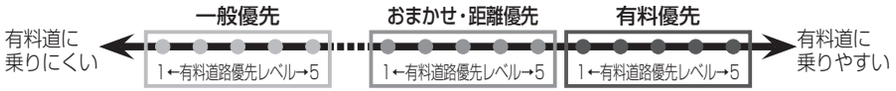

例)
有料道を通りたいけど、かなり割高…。
↓ 有料道路優先レベル**DOWN**
割安なルートになった！

レベル1	乗り継ぎを変えるなどして少しでも節約
レベル2	標準よりも、割高な有料道を回避
レベル3	標準
レベル4	標準よりも、積極的に有料道を使用
レベル5	割高でも有料道を使用

道幅優先レベル

通る道路の広さ(幅員、車線数等)の優先度を調整できます。

- ●広い道路を通るルートが最短距離になる場合、レベルを低くしてもルートは変わりません。
- ●長距離のルートを探索時にレベル調整した場合、出発地・目的地周辺で大きな効果があります。

例)
広い道路を通ると遠回りだな…。
↓ 道幅優先レベル**DOWN**
走行距離が短いルートになった！

レベル1	できるだけ遠回りせず距離優先(狭い道や未舗装の道を案内する場合があります。)
レベル2	多少狭い道も使用
レベル3	標準
レベル4	多少遠回りでも広い道を使用

抜け道優先レベル

抜け道の使用頻度を調整できます。

- ●抜け道データ収録エリアでのみ有効です。(P.199)

例)
もっと抜け道を通りたいな…。
↓ 抜け道優先レベル**UP**
抜け道を通るルートになった！

レベル1	抜け道を優先しない
レベル2	抜け道をやや優先する
レベル3	抜け道を最優先で使う

VICS/DSRC探索する

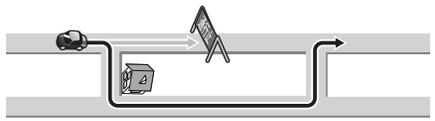

FM VICSの規制情報(通行止めなど)をもとに、規制の場所を避けたルートを探索します。(FM VICSの渋滞情報は考慮されません。)

- ●別売のVICSビーコンユニット/DSRC車載器を接続すると、電波・光ビーコン/DSRCの渋滞情報や規制情報をもとに、渋滞や規制の場所を避けたルートを探索します。
- ●VICS/DSRC探索する/しないの設定→P.159

渋滞データバンク探索する

過去の渋滞の状況をもとに渋滞を想定し、その結果を考慮したルートを探索します。

- ●渋滞データバンク探索する/しないの設定→P.159

■渋滞データバンクについて

- ●過去のVICS情報などから、年月日・曜日・時間などと渋滞の相関を割り出して作成したデータベースから、将来起こるであろう渋滞を予測します。
- ●渋滞データバンクで探索されたルートを通っても、早く着くとは限りません。

曜日時間規制探索する

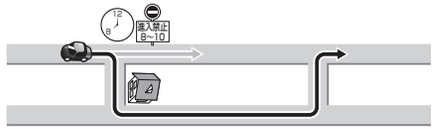

月・曜日・時間による規制を考慮したルートを探索します。

- ●**規制があっても案内することがあります。必ず、実際の交通規制や道路標識などに従って運転してください。**
- ●規制区間(常時進入禁止区間を含む)を通るルートを探索した場合、ルート上に✕(黄色)が表示されることがあります。

横付け探索する

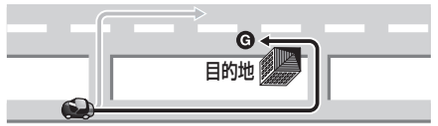

目的地が中央分離帯のある道路に隣接している場合、施設の前に到着するように(施設が自車の左側になるように)ルートを探索します。

- ●ルートが遠回りになる場合、横付け探索しないことがあります。

インテリジェントルート探索する

■インテリジェントルートとは

ルート案内中にルートを外れて、別の道路（自分が運転しやすい道路など）を走行した場合、数回同じコースを通ると、そのコースが自動的に保存されます。（100件まで）100件を超えると、古いものから自動的に消去されます。

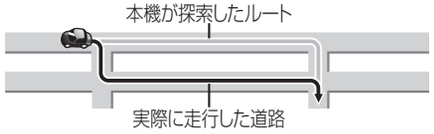

- 探索条件が「おまかせ」「eco」のときのみ、保存されます。
- 同じコースを数回走行しても、下記の場合インテリジェントルートとして記憶されないことがあります。
  - ・立体交差点を通る
  - ・細街路を含む
  - ・らせん状になっている
  - ・道路が上下に重なっている
  - ・複数の道路がすぐそばに平行して通っている

インテリジェントルートが記憶されると、次回その道路付近を通るルートがあった場合、その道路を優先的に通るルートを探索します。（インテリジェントルート探索）

- 探索条件が「おまかせ」「eco」のときのみ、考慮して探索します。
- インテリジェントルート探索する/しないの設定→P.159
- ルート探索時、インテリジェントルートとして記憶されたルートは、通常のルートとは異なる色で表示されます。
- インテリジェントルートの内容を確認することはできません。

インテリジェントルートを消去するには

1 データメニュー(P.31)から データ消去 を選ぶ

2 インテリジェントルート消去 を選ぶ

3 はい を選ぶ

スマートIC自動利用探索する

スマートICの利用を考慮したルートを探索します。その際、通行できる時間帯や入口/出口の情報は考慮されますが、**通行できる車種の情報については考慮されません。また、ETC車載器/DSRC車載器を搭載していない車両や、ETCカードを入れていない場合でも、スマートICを通るルートが探索される場合があります。必ず、実際のスマートICの状況に従って通行してください。**

- スマートIC自動利用探索する/しないの設定→P.159

お願い

- **スマートICは、ETC専用のインターチェンジです。ETC車載器またはDSRC車載器を搭載していない車両の場合は、スマートIC自動利用探索を「しない」に設定してください。**
- スマートIC自動利用探索の設定(P.159)に関わらず、スマートICを入口/出口IC(P.64)または経由地(P.63)に設定すると、スマートICを通るルートが探索されます。ただし、通行できる時間帯や入口/出口ICの情報は考慮されません。

細街路探索する

通常、ルート探索は、道幅5.5 m以上の道路を対象に行いますが、出発地・経由地・目的地周辺は、道幅3 m以上5.5 m未満の細い道路も含めてルートを探索します。

- **走行できない道路、または交通規制により通行を禁止している道路も含めたルートを探索する場合があります。必ず、実際の交通規制や道路標識などに従って運転してください。**

お知らせ

- 細街路上のルートは、他のルート色にある縁どりがありません。

ルート案内中に

ルート案内中のVICS/DSRC探索（スイテルート案内）

FM VICSの規制情報（通行止めなど）を受信すると、規制を考慮したルートに変更します。(FM VICSの渋滞情報は考慮されません。)

- VICS/DSRC探索する/しないの設定→P.159
- 別売のVICSビーコンユニット/DSRC車載器を接続すると、電波・光ビーコン/DSRCの渋滞情報や規制情報をもとに、渋滞や規制の場所を避けたルートに変更します。（DRGS：ダイナミックルートガイダンスシステム）
- 実際の道路状況によっては、早く着くとは限りません。

ルート案内中の曜日時間規制探索

ルート上の自車位置周辺の道路の月・曜日・時間による規制を常に確認し、規制を考慮したルートに変更します。

- **規制があっても案内することがあります。必ず、実際の交通規制や道路標識などに従って運転してください。**
- 規制区間（常時進入禁止区間を含む）を通るルートを探索した場合、ルート上に✕（黄色）が表示されることがあります。

ルートから外れたとき（オートリルート）

ルートを外れても、自動的に再探索します。

- 一部の細街路では、オートリルートされない場合があります。
- オートリルートする/しないの設定→P.159

残距離表示/到着予想時刻表示を切り換える

経由地（P.63）を設定している場合、残距離表示/到着予想時刻表示(P.47)を、目的地または各経由地までの表示に切り換えることができます。

1 G1 2.0km 15:11着 を選ぶ

- 経由地がひとつしか設定されていない場合は、選ぶごとに目的地と経由地までの表示に切り換わります。

2 表示させたい目的地・経由地を選ぶ

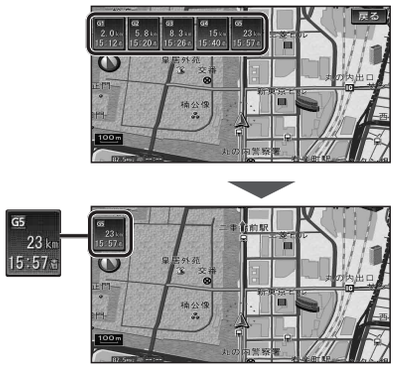

- 選んだ地点の表示に切り換わります。