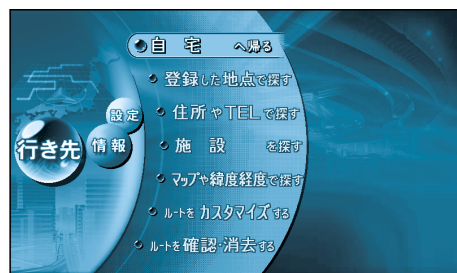


メニュー一覧表

メニュー画面：行き先



自宅へ帰る

登録した地点で探す
登録ポイントで探す
オートマップメモリーで探す

住所やTELで探す

住所で探す
TELで探す
郵便番号で探す

施設を探す

ジャンルで探す
名称で探す
周辺の施設を探す
個人名で探す
ガイド情報で探す
スーパーマップルデジタル

マップや緯度経度で探す

ハイウェイマップで探す
都市高マップで探す
緯度経度で探す

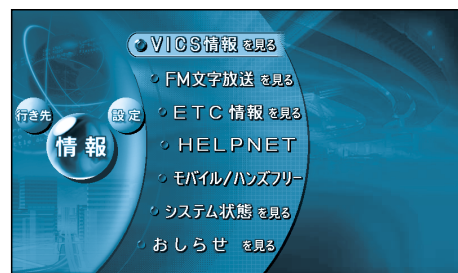
ルートのカスタマイズする

詳しくルートを決める
観光地をめぐる
ルート設定メモリーを利用する
ドライブルートを利用する

ルートを確認・消去する

ルートを確認する
行き先を取り消す

メニュー画面：情報



VICIS情報を見る

文字情報 (FM多重/ビーコン)
図形情報 (FM多重/ビーコン)
所要時間 (FM多重/ビーコン)

FM文字放送を見る

放送局
周波数
文字情報
図形情報
チューナー設定

ETC情報を見る

ETC車載器を接続するとご利用できます。

HELPNET

CY-HCM200Dを接続すると表示されます。

モバイル/ハンズフリー(モバイル)

回線を接続する
電話帳発信
登録ポイント発信
ダイヤル発信
リダイヤル発信
回線を切断する
通信設定

システム状態を見る

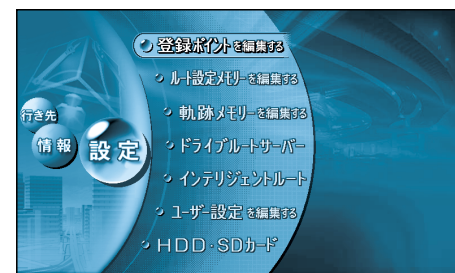
GPS情報を見る
取り付けを確認する
HDDを確認する

お知らせを見る

DEMO
昭文社
三井住友VISA C&C CLUB

接続した機器の取扱説明書も併せてご覧ください。

メニュー画面：設定



登録ポイントを編集する

自宅を登録する
地点を登録する
ワンタッチ探索に登録する
情報を編集する
グループを編集する
消去する
表示する

ルート設定メモリーを編集する

ルート設定を登録する
名称を付ける
消去する
利用する

軌跡メモリーを編集する

走行軌跡を登録する
名称を付ける
消去する
表示する

ドライブルートサーバー

ドライブルートを登録する
利用する
消去する

インテリジェントルート

確認する
消去する

ユーザー設定を編集する

モードセレクト
地図表示設定
探索・案内設定
VICIS設定
システム設定

HDD・SDカード

HDDにデータを保存する
SDカードにデータを保存する
HDDのデータを利用する
データを消去・初期化する

ユーザー設定一覧

地図表示設定	VICIS設定
ハイウェイマップ	VICIS経路探索
ハイウェイスーパーライブビュー	文字情報
フロントワイド表示	図形情報
スクロールモード	渋滞情報
縮尺切替	VICISマーク
明るさ調整	VICIS受信案内
カラー選択	VICISオートスケール
天気設定	FMインフォメーション
抜け道	チューナー設定
ドライブスポットガイド	システム設定
走行軌跡	ビーブ音
自車マークセレクト	トークバック
ランドマークセレクト	音量/ナビミュート
ランドマークカスタマイズ	音声認識
探索・案内設定	音声読み上げ
オートリルート	昼夜切替
細街路探索	ボイスメニュー
インテリジェントルート	マップマッチング
横付け探索	車速補正係数
自動帰路探索	3Dジャイロ
曜日時間規制	車両情報設定
高速道路優先設定	画面位置調整
ハイウェイ分岐案内	AVリンク
ハイウェイ入口案内	オープニング
カーブ案内	メニュー背景
一般道拡大図	お気に入りジャンル
方面看板表示	警告画面表示
レーン看板表示	システムの初期化
ルートガイド表示	モードセレクト
ルートスクロール	
残距離表示	
目的地方向直線	
到着予想時刻	
新旧ルート比較	
分岐名称案内	