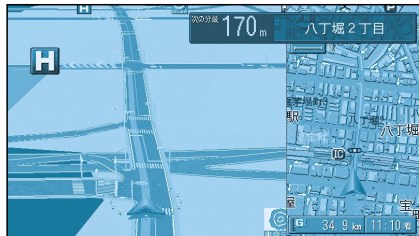


ルート案内中に自動的に表示されます


拡大図表示



フロントビュー交差点拡大図

交差点までの距離、交差点名称、曲がる方向を音声と拡大図で案内します。

約500 m手前から直進でも表示される場合があります。表示する/しないの設定ができます。(☞154ページ) 画面右側に補助地図が表示されます。



3Dレーンガイド

分岐交差点までの距離、通るべき車線が表示されます。

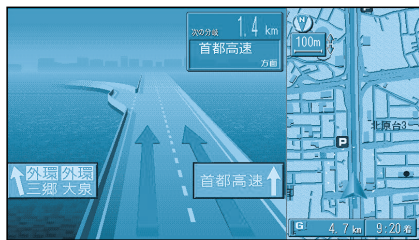
約500 m手前から表示する/しないの設定ができます。(☞154ページ) 画面右側に補助地図が表示されます。



3Dハイウェイ入口案内

都市高速の入口付近で表示されます。

約500 m手前から表示する/しないの設定ができます。(☞152ページ) 画面右側に補助地図が表示されます。

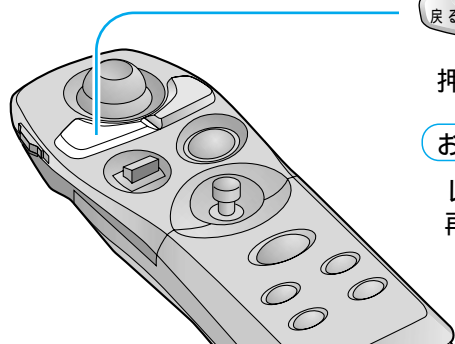


3Dハイウェイ分岐案内

都市高速または都市間高速道路を走行中に、分岐点までの距離と方面名と曲がる方向を音声と拡大図で案内します。

都市間高速：約2 km手前から
都市高速・一般有料道路：約1 km手前から
表示する/しないの設定ができます。(☞152ページ) 画面右側に補助地図が表示されます。

拡大図を消去・再表示するには



戻る を押す

押すごとに拡大図の消去/再表示ができます。

お知らせ

レーン看板、方面看板、ルートガイドは、消去または再表示できません。

拡大図、レーン看板、方面看板、ルートガイド表示は、地域/地点によっては表示されない場合があります。

レーン看板/方面看板/ルートガイド表示



レーン看板

交差点で表示し、交差点の名称、通るべき車線を案内します。



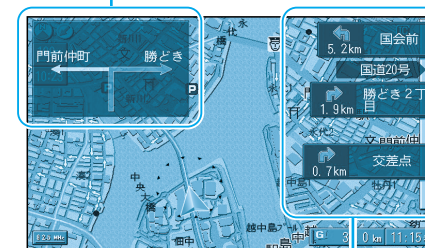
表示する/しないの設定ができます。(☞154ページ)

方面看板

交差点の方面看板を表示し、進む方向を矢印で案内します。



表示する/しないの設定ができます。(☞154ページ) 進む方向を示す矢印が表示されない場合があります。



ルートガイド

交差点までの距離、交差点名称、進む方向がそれぞれ三つ先まで表示されます。



表示する/しないの設定ができます。(☞154ページ) スタンドマップまたはドライビングマップ表示時のみ案内します。二画面時は表示されません。