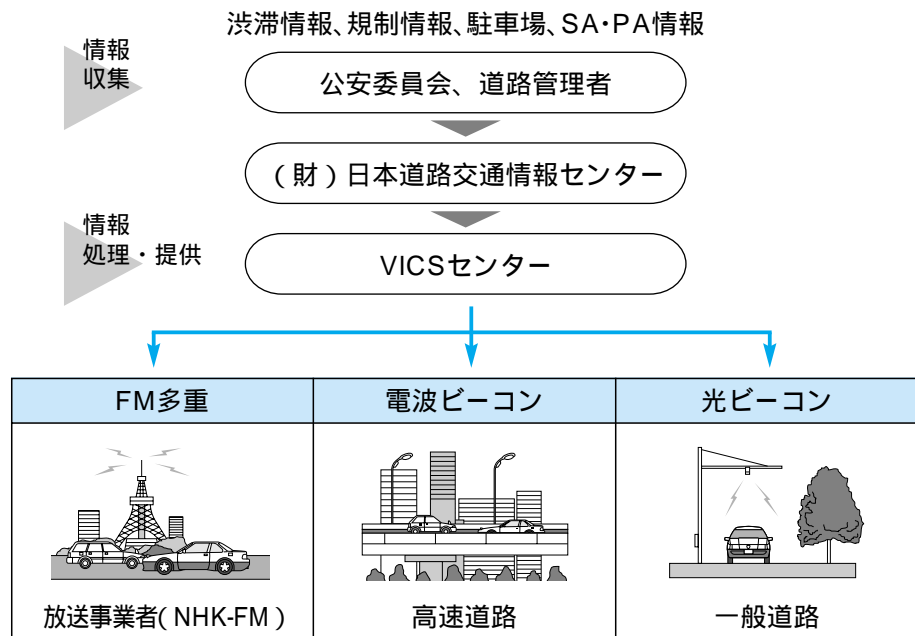


ビックス VICIS情報を見る

VICISとは

VICISとは、FM多重放送やビーコンから渋滞・事故などの影響による規制、目的地までの所要時間などの道路交通情報をナビゲーションシステムに送信するシステムです。

VICISは（道路交通情報通信システム：Vehicle Information and Communication System）の略です。



文字・図形・地図の3つのレベルで交通情報を表示

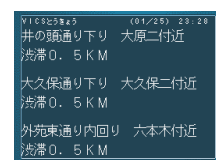
地図表示型（レベル3）



図形表示型（レベル2）



文字表示型（レベル1）



お知らせ

イグニッションスイッチをOFFにする（エンジンを切る）と、レベル1、2のデータは消去されます。本機の価格には、VICIS加入時に支払う料金が含まれています。

[2002年1月10日現在：300円（消費税別）]

VICIS情報有料放送サービス契約約款の「料金の支払い義務（第4章第13条）をご覧ください。（☞227ページ）

FM多重でVICIS情報を受信すると



渋滞、規制、駐車場、SA・PA情報（レベル3）を受信すると、自動的に表示されます。

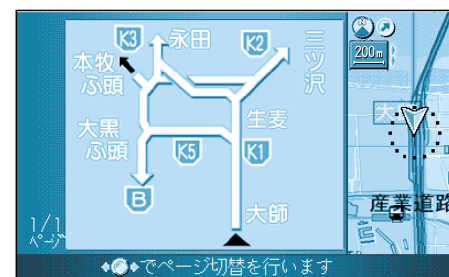
表示する/しないの設定ができます。（☞156ページ）
内容が更新されるごとに、情報が書き変わります。
情報の見かたは、100ページをご覧ください。
文字情報（レベル1）/図形情報（レベル2）を受信しても自動的に地図画面上には表示されません。情報の内容を確認するには、98ページをご覧ください。

ビーコンでVICIS情報を受信すると



ビーコンの下を通過し、渋滞、規制、駐車場、SA・PA情報（レベル3）を受信すると、自動的に表示されます。

表示する/しないの設定ができます。（☞156ページ）
内容が更新されるごとに、情報が書き変わります。
情報の見かたは、100ページをご覧ください。



ビーコンの下を通過し、図形情報（レベル2）/文字情報（レベル1）を受信すると、自動的に一定の時間（10～20秒間）表示されます。

表示時間の設定、および表示する/しないの設定ができます。（☞156ページ）
高速道路を走行中にレベル1を受信すると、各インターチェンジまでの所要時間を示すページが表示されます。ルート案内中は、降りるインターチェンジまでの所要時間を示すページが表示されます。

ページ切り替え：ジョイスティックを左右に動かす。
レベル2が自動表示されたときの補助地図の縮尺・傾きは、切り替えられません。

