

ナビゲーションと通信する装置を選択する

900 930 950

ナビゲーションでは、赤外線ユニットとデジタルチューナーを同時に通信できません。デジタル放送の受信をやめて赤外線通信を開始するとき、および赤外線通信をやめてデジタル放送の受信を開始するとき、下記の設定を変更してください。

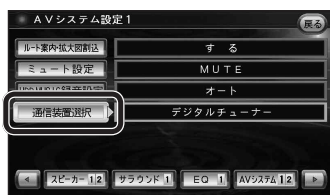
1 メニュー画面 **情報・設定** から、**AV設定** を選ぶ。



2 **AVシステム設定** を選ぶ。




3 **通信装置選択** を選ぶ。



4 ナビゲーションと通信する装置を選ぶ。

- デジタルチューナーと通信する場合
(ナビゲーションでデジタル放送を見る場合)
デジタルチューナー を選ぶ。
(バージョンアップ時の設定)
- 赤外線通信ユニットと通信する場合
赤外線ユニット を選ぶ。



地図について

ライブビュー交差点拡大図

900 930 950

リアルなビル表示とともに、交差点までの距離、交差点名称、曲がる方向が表示されます。(一部交差点のみ)

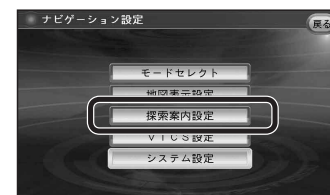
- 約 500 m 手前から
- 直進でも表示される場合があります。
- 表示する / しないの設定ができます。(※ 下記)



1 メニュー画面 **情報・設定** から、**ナビゲーション設定** を選ぶ。



2 **探索案内設定** を選ぶ。



3 「探索・案内設定 2」画面から **ライブビュー拡大図** を選ぶ。



4 **表示する** (バージョンアップ時の設定) / **表示しない** を選ぶ。

準備・設定

ナビゲーション