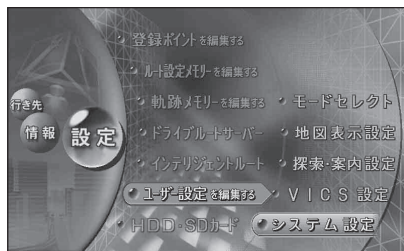


オープニング / 背景画像の設定

HDD に保存された画像データから、お好みの画像をひとつ選んで、オープニング / メニュー背景に設定できるようになりました。

1 メニュー画面「設定」から ユーザー設定を編集する システム設定を選ぶ



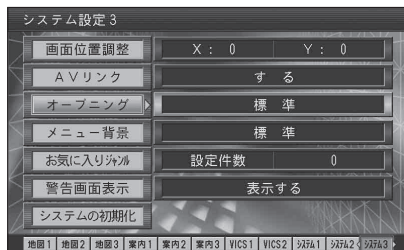
2 「システム設定 3」画面から オープニング または メニュー背景 を選ぶ

オープニング

オープニングの画面を編集します。

メニュー背景

メニュー画面の背景を編集します。



3 画像を選ぶ

全画像選択

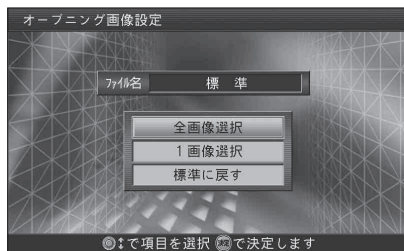
HDD に保存された全ての画像データが、順番にオープニング / メニュー背景として表示されます。

1 画像選択

HDD に保存された画像データから、お好みの画像を選んでください。選んだ画像がオープニング / メニュー背景として表示されます。

標準に戻す

お買い上げ時の画像に戻ります。



リモコンのはたらき (ブラウザ操作時)



※ iモード / インターネット接続を行うには、モバイルコミュニケーションユニット (CY-CM200D : 生産完了 / CY-HCM200D : 生産完了) と携帯電話が必要です。

- 本製品のインターネット機能は、株式会社 ACCESS の NetFront® を搭載しています。Copyright © 1996-2002 ACCESS CO., LTD NetFront は株式会社 ACCESS の登録商標です。
- 本製品の iモード機能は、株式会社 ACCESS の Compact NetFront® を搭載しています。Copyright © 1998-2002 ACCESS CO., LTD Compact NetFront は株式会社 ACCESS の登録商標です。
- 「iモード」および「i-mode」ロゴは株式会社 NTT ドコモの商標または登録商標です。
- 「iナビリンク」は、株式会社 NTT ドコモの登録商標です。
- 本製品で「iモード」を利用するには、「iナビリンク」(カーナビ接続)機能搭載の「iモード」携帯電話が必要です。
- 「iモード」のご利用には、ドコモグループ各社のいずれかと 800 M デジタル携帯・自動車電話の契約と、パケット通信サービス契約および「iモード」の利用申し込みが必要となります。
- 「iモード」は月額基本使用料のほかに、お客様がご利用になったデータ量に応じて、パケット通信料がかかります。受信状況および受信したデータにより正しく受信されない場合でも、パケット通信料がかかる場合があります。
- 「iモード」のサイトには、一部有料のものがああります。
- 本製品で「iモード」サイトを見る場合、表示内容などが「iモード」携帯電話と異なる場合があります。また、一部サイトが表示できない場合があります。
- 本製品と「iモード」携帯電話を接続した状態で、「iモード」メールを送受信した場合、「iモード」メールに関する送信記録および受信した「iモード」メールは、カーナビゲーションに保存され、「iモード」携帯電話には保存されません。
- 本製品は、「iアプリ」、「iメロディ」には対応しておりません。
- 本製品は、株式会社 NTT ドコモとは何ら関係ありません。

ブラウザを起動する

1 メニュー画面 情報 から

モバイル/ハンズフリー → 回線を接続する
を選ぶ

- 画面は「CY-HCM200D : 生産完了」接続時の例です。



お知らせ

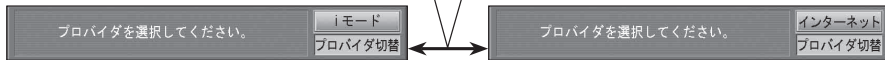
- お知らせを見るには、メニュー画面 情報 → システム状態を見る → お知らせを見るに移動しました。
- ETC 情報を見るには、メニュー画面 情報 → システム状態を見る → ETC 情報を見るに移動しました。



2 iモードを利用する場合

iモード を選ぶ

プロバイダ切替 を選ぶと、iモードとインターネットが切り替わります。



- ブラウザが起動し、メインメニューが表示されます。



iモードが利用できます
(33 ~ 37 ページ)

インターネットを利用する場合

インターネット を選ぶ

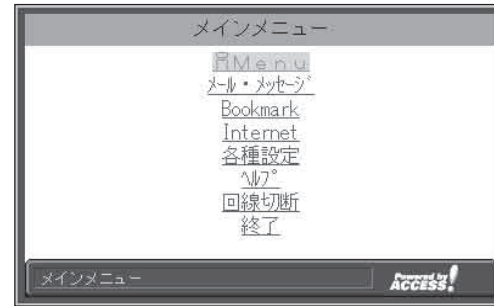
- ブラウザが起動し、トップメニューが表示されます。



インターネットが利用できます
(38 ~ 43 ページ)

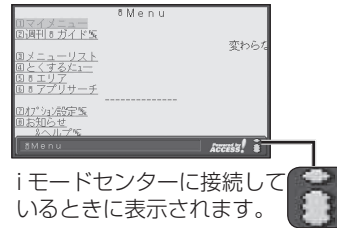
iモードを利用する

メインメニューについて



iMenu

- iモードセンターに接続します。



iモードセンターに接続しているときに表示されます。

メール・メッセージ (34 ページ)

- メール・メッセージの受信をします。
- メールを作成し、送信します。

Bookmark (下記参照)

- ブックマークからサイトに接続します。
- ブックマークを編集します。

ブックマークを利用する



- 登録したブックマークのリスト
- 選択したブックマークに接続します。
- 選択したブックマークを削除します。
- 選択したブックマークの内容を変更します。
- ブックマークを作成します。タイトルと URL を入力する。



- メインメニューに戻ります。

Internet

- URL を入力して、インターネットのサイトに接続します。




各種設定 (36 ページ)

- ブラウザの各種設定をします。
- 署名や定型文の内容を編集します。
- アドレス帳を編集します。
- iモード検索 (iナビリンク) に利用するサイトを設定します。

ヘルプ

- ヘルプ画面を表示します。



回線切断

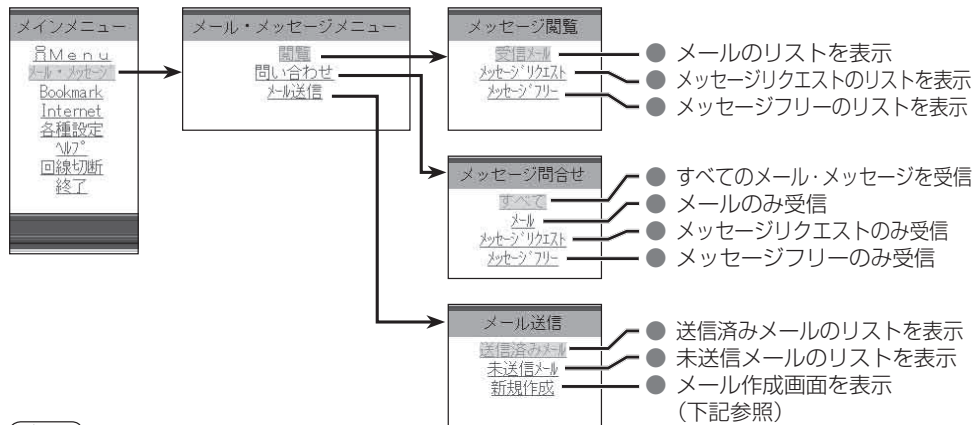
- 回線を切断します。

終了

- ブラウザを終了し、現在地の地図を表示します。(回線は切断されません。)

iモードを利用する

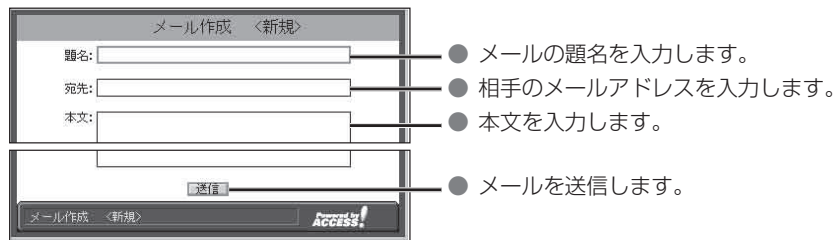
メール・メッセージの送受信をする



お知らせ

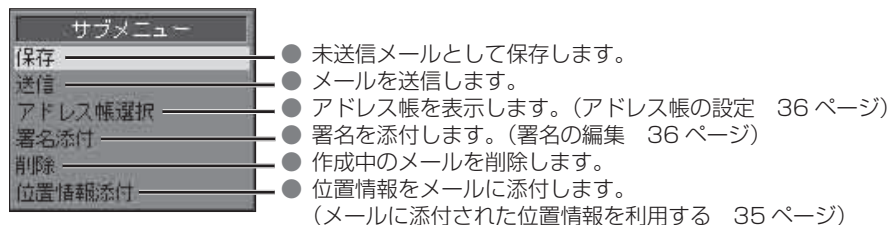
- メールを受信したあとに「センターにメールがあります」と表示されることがあります。そのときは、もう一度メールの問い合わせを行ってください。(ただし、すでにすべてのメールが受信されていることもあります。)
- 送信済みメール・未送信メールの合計が40通ある場合は、メールの新規作成ができません。そのときは不要な送信済みメール・未送信メールを削除してください。
- 受信メールは、50件まで、メッセージフリー/メッセージリクエストは、それぞれ20件まで保存されます。
- 受信メールが50件を超える場合や、メッセージフリー/メッセージリクエストが20件を超える場合は、古いものから自動的に削除されます。削除したくないメール・メッセージは、ロックしてください。(35ページ)
- 未読の受信メール・メッセージは自動的に削除されません。未読の受信メールが50件以上ある場合や、メッセージフリー/メッセージリクエストが20件ある場合は、読むか、手動で削除してください。新着メール/メッセージが受信できない場合があります。
- 受信メールの音声読み上げは行いません。

メールの作りかた (メール作成画面)



サブメニューについて

メール作成画面表示中に を押すと、サブメニューが表示されます。



受信メールを読む

🔒 ロックされているとき表示



メールに添付された位置情報を利用する

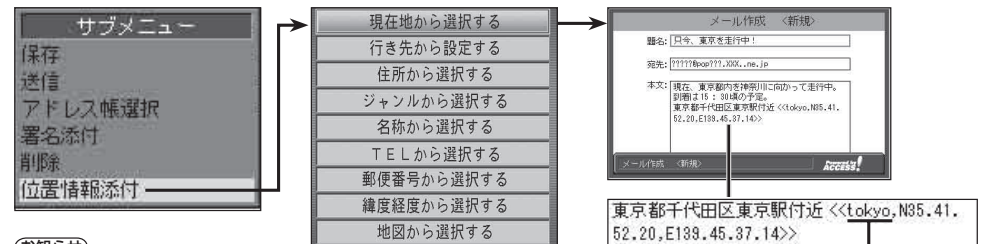
現在地・目的地などの位置情報をメールに添付して送信したり、受信したメールに添付された位置情報から地図を表示させることができます。

自分の現在地を相手に知らせたいときや、相手の現在地を知りたいときなどに便利です。

- iモードで位置情報を利用するには、送信側・受信側とも、モバイルコミュニケーションユニット「CY-CM200D: 生産完了 / CY-HCM200D: 生産完了」が必要です。(「CY-CM100D: 生産完了」では利用できません。)

送信メールに位置情報を添付する (複数地点を添付できます)

サブメニュー (34ページ) から **位置情報添付** を選び、添付したい地点を検索する。添付された位置情報 (地名・緯度経度) は、本文に表示されます。



お知らせ

- 登録ポイントから地点を検索することはできません。

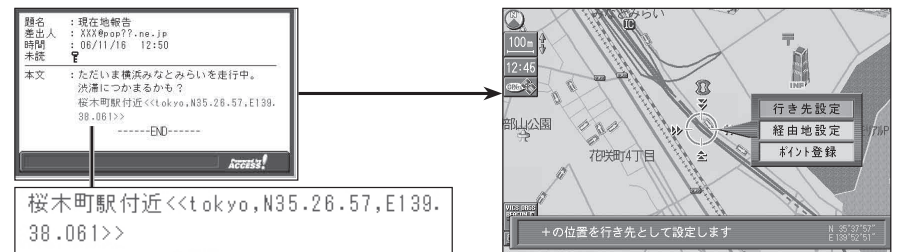
- 東京測地系に準拠して測量した緯度・経度であることを示します。(「東京地方」という意味ではありません。)

受信メールに添付された位置情報を利用する

メールを表示させ (34ページ)

位置情報をもとに、地図が表示されます。

を押す。



位置情報が複数ある場合は、ジョイスティックで選んでください。

iモードを利用する

各種設定をする

ブラウザに文字と画像を表示するか、文字のみを表示するかを設定します。

サイトからの応答がなくなってから回線が切断されるまでの時間を設定します。

メールに入れる署名を編集します。

メール・メッセージが届いたときに、自動的に受信する/しないを設定します。

定型文の内容を編集します。

- 1件半角 128文字まで
- 最大 20件まで

アドレス帳の編集をします。

- アドレスは半角 50文字まで
- 名前は全角 12文字まで
- 最大 50件まで

iモード検索するときの検索サイト (i Menu 中の i ナビリンクサイトなど) の URL を入力します。(37 ページ)

お知らせ

- 定型文・アドレス帳の内容は、インターネットと共用です。

iモード検索する (iナビリンク)

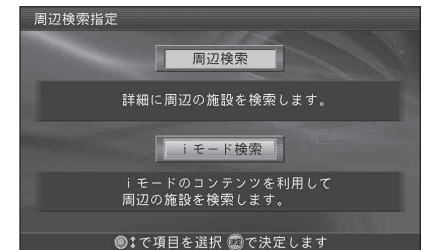
iモードの検索サイトから周辺の施設を検索し、検索結果を地図上に表示させることができます。

- 1 **決定** を押し、サブメニューを表示させ、**周辺検索** を選ぶ



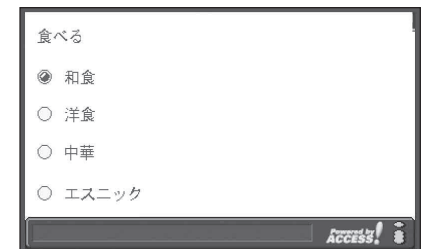
- 2 **iモード検索** を選ぶ

- iモードの検索サイトに接続します。(検索サイトを設定するには 36 ページ)



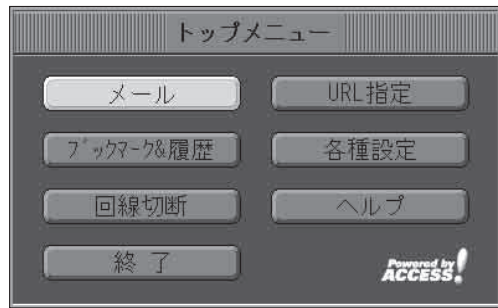
- 3 検索サイトの指示に従って、施設を検索する

- 検索方法はサイトによって異なります。



インターネットを利用する

トップメニューについて



URL 指定

- URL を入力して、インターネットのサイトに接続します。

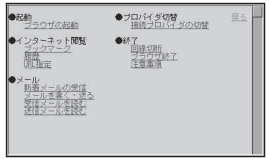


各種設定 (39 ページ)

- プロバイダ・ブラウザ・メールの各種設定をします。
- 定型文の内容を編集します。

ヘルプ

- ヘルプ画面を表示します。



メール (40 ページ)

- メールボックスを表示します。
- アドレス帳を編集します。

ブックマーク&履歴 (43 ページ)

- ブックマークからサイトに接続します。
- ブックマークを編集します。

回線切断

- 回線を切断します。

終了

- ブラウザを終了し、現在地の地図を表示します。(回線も切断されます)

ツールバーについて

- ツールバーを表示するには、 を押すと、ツールバーが表示されます。
- ツールバーを消去するには、 を押す。

接続状態が 表示されます。 URL 入力欄

URL 指定	更新	各種設定
ブックマーク & 履歴	トップメニューを表示	メール
前ページ / 次ページ	ホーム	回線切断
中止	フレームの切替： フレームが複数あるホームページで、 操作するフレームを切り換える	終了

インターネットを利用する前に (各種設定)

プロバイダ・ブラウザ・メールの設定は、インターネット接続やメール送受信に必要な設定ですので、必ず最初に行ってください。

※ 必要な設定項目は、ご契約のプロバイダによって異なります。
詳しくは、プロバイダの契約書などをご覧ください。

<プロバイダの設定>

- 電話番号: ● 電話番号を入力
- DNSサーバ1: ● DNS サーバ 1 の名前を入力
- DNSサーバ2: ● DNS サーバ 2 の名前を入力
- ユーザーID: ● ユーザー ID を入力
- パスワード: ● パスワードを入力

<ブラウザの設定>

- プロキシ: ● プロキシのサーバ名を入力
- ポート番号: ● プロキシのポート番号を入力
- プロキシ未使用ホスト: ● プロキシ未使用時のホスト名を入力
- ホームページ: http:// ● ツールバーの「ホーム」を選択したときに表示するホームページを入力 (38 ページ)
- 表示種別: 文字 文字+画像 ● ブラウザに文字と画像を表示するか、文字のみを表示するかを設定
- 応答待ち時間: 無 30秒 90秒 ● ホストからの応答がなくなってから回線を切断する迄の時間を設定

<メールの設定>

- 接続先名: ● 接続先の名前を入力
- POP3サーバ名: ● POP サーバ名を入力
- SMTPサーバ名: ● SMTP サーバ名を入力
- メールアカウント: ● メールアカウントを入力
- メールパスワード: ● メールパスワードを入力
- メールアドレス: ● メールアドレスを入力
- 発信者名: ● 発信者名を入力
- 署名: ● メールに入れる署名を編集
- 受信メール自動削除: 無 有 ● ナビゲーションでメールを受信したときに、サーバにメールを残すか残さないかを設定

<定型文の設定>

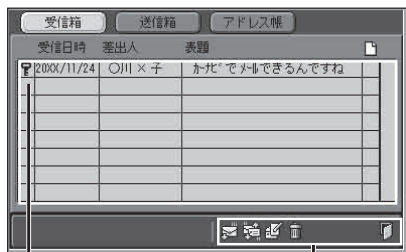
- 定型文: 1 電話ください。 ● 定型文の内容を編集します。
- 定型文: 2 メールください。
- 定型文: 3 ここにいます。
- 定型文: 18 ありがとうございます。
- 定型文: 19 OKです。
- 定型文: 20 未設定

インターネットを利用する

メールの送受信をする



受信箱を選ぶ



ロックされているとき表示

- メールを受信します。
- 新しくメールを作成します。(41 ページ)
- メールを返信します。
- 受信箱のメールをすべて削除します。
- メールを送受信します。
- メール編集を終了し、トップメニューに戻ります。

お知らせ

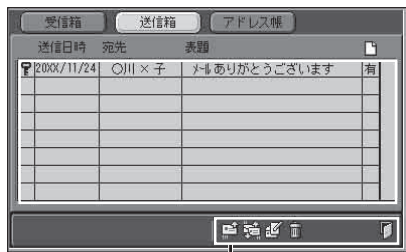
- 位置情報以外の添付ファイルは、受信できません。(メール本文は受信できます。)
- 送信済みメール・未送信メールの合計が 30 通ある場合は、メールの新規作成ができません。そのときは不要な送信済みメール・未送信メールを削除してください。
- 受信メールは、50 件まで保存されます。
- 受信メールは自動的に削除されません。
- 受信メールが 50 件保存されている場合は、新着メールを受信しません。手動で削除してください。
- 削除したくないメールは、ロックしてください。(下記参照)
- 受信メールの音声読み上げは行いません。

● 受信したメールのリスト

メールを選ぶと、サブメニューが表示されます。

- メールを表示します。
- メールを返信します。
- メールを転送します。
- 選んだメールをロック / 解除します。
- 差出人のメールアドレスをアドレス帳に登録します。
- 選んだメールを削除します。
- サブメニューを閉じます。

送信箱を選ぶ



● 送信したメールのリスト

メールを選ぶと、サブメニューが表示されます。

- メールを表示します。
- メールを転送します。
- 選んだメールをロック / 解除します。
- 選んだメールを削除します。
- サブメニューを閉じます。

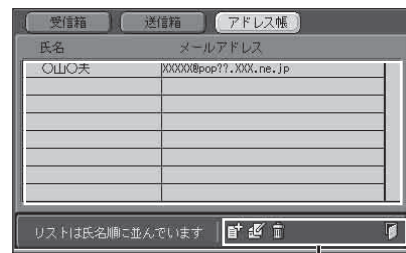
位置情報が添付されているとき表示

- すべての未送信メールを送信します。
- 新しくメールを作成します。(41 ページ)
- メールを送受信します。
- 送信箱のメールをすべて削除します。
- メールを送受信します。
- メール編集を終了し、トップメニューに戻ります。

アドレス帳を利用する



アドレス帳を選ぶ



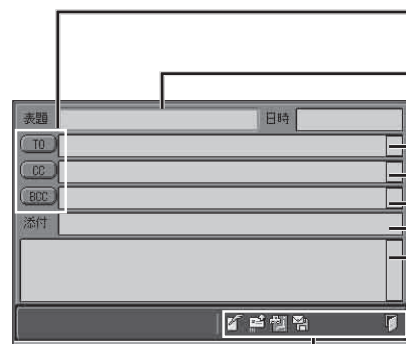
● メールアドレスのリスト

メールアドレスを選ぶと、サブメニューが表示されます。

- 氏名とメールアドレスを表示します。
- 選んだメールアドレスを削除します。
- サブメニューを閉じます。

- 新しいメールアドレスを追加します。
- 新しくメールを作成します。
- メールアドレスをすべて削除します。
- メール編集を終了し、トップメニューに戻ります。

メールの作りかた (メール作成画面)



- このボタンを選ぶと、アドレス帳からメールアドレスを入力できます。
- メールのお題名を入力します。
- 相手のメールアドレスを入力します。
- CC を入力します。
- BCC を入力します。
- 添付する位置情報が表示されます。
- 本文を入力します。

- 本文に署名を追加します。(署名 39 ページ)
- すぐにメールを送信します。
- 位置情報をメールに添付します。(42 ページ)
- 送信箱にメールを保存します。(送信はされません)
- メール編集を終了し、前の画面に戻ります。

インターネットを利用する

メールに添付された位置情報を利用する

現在地・目的地などの位置情報をメールに添付して送信したり、受信したメールに添付された位置情報から地図を表示させることができます。

自分の現在地を相手に知らせたいときや、相手の現在地を知りたいときなどに便利です。

● インターネットで位置情報を利用するには、送信側・受信側とも、モバイルコミュニケーションユニット (CY-CM200D: 生産完了 / CY-HCM200D: 生産完了 / CY-CM100D: 生産完了*) が必要です。

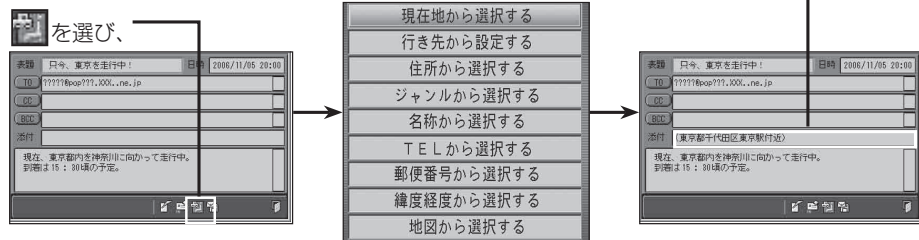
* CY-CM100D をお使いの相手と位置情報をやりとりすることはできませんが、CY-CM100D を CN-HD9000D / WD / SD に接続することはできません。

■ 送信メールに位置情報を添付する (1 地点のみ)

メール作成画面から (41 ページ)

添付したい地点を検索する。

添付された位置情報 (地名・緯度経度) は、添付欄に表示されます。



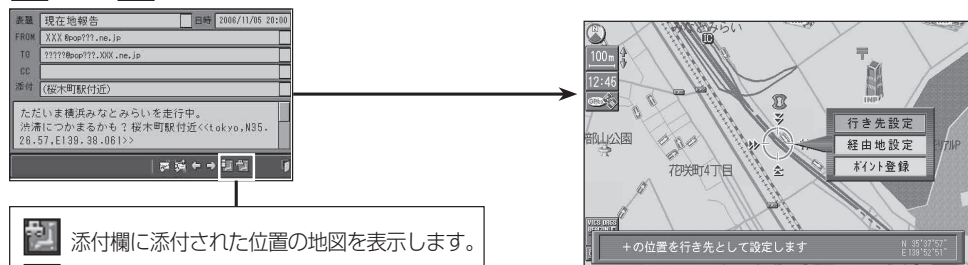
● 位置情報を消去するには、再度 を選ぶ。

■ 受信メールに添付された位置情報を利用する

メールを表示させ

または を選ぶ。

位置情報をもとに、地図が表示されます。



添付欄に添付された位置の地図を表示します。

本文に添付された位置の地図を表示します。

モード 位置情報

位置情報を表示します。
(中区文化会館蘭内ホール)
よろしいですか?

位置情報
を表示しない

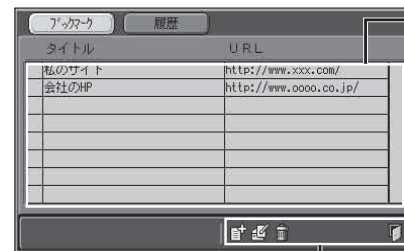
選んだ位置の
地図を表示

位置情報が複数ある場合、
次の候補を表示

ブックマーク・履歴を利用する



ブックマークを選ぶ



● 登録したブックマークのリスト

ブックマークを選ぶと、サブメニューが表示されます。

- ページを表示 ● ページを表示します。
- 編集 ● 選んだブックマークを編集します。
- ロック/解除 ● 選んだブックマークをロック/解除します。
- 削除 ● 選んだブックマークを削除します。
- 戻る ● サブメニューを閉じます。

- 現在表示中のページを、ブックマークに登録します。
- タイトルと URL を入力して、ブックマークに登録します。
- ブックマークをすべて削除します。
- ブックマークの編集を終了し、トップメニューに戻ります。

履歴を選ぶ



● 履歴のリスト

履歴を選ぶと、サブメニューが表示されます。

- ページを表示 ● ページを表示します。
- 編集 ● 選んだ履歴を編集します。
- ロック/解除 ● 選んだ履歴をロック/解除します。
- 削除 ● 選んだ履歴を削除します。
- 戻る ● サブメニューを閉じます。

- 履歴をすべて削除します。
- 履歴の編集を終了し、トップメニューに戻ります。

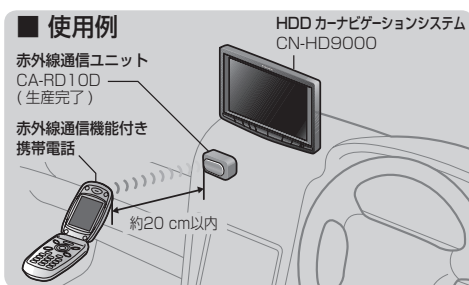
赤外線通信

■ 赤外線通信とは

- 携帯電話とナビゲーションの間で、赤外線通信によるデータの送受信ができます。
- 赤外線通信を行うには…
 - ・ 赤外線通信ユニット (CA-RD10D：生産完了) が必要です。(取り付けかたは、CA-RD10Dの取付説明書をご覧ください)
 - ・ 赤外線通信機能付き携帯電話が必要です。(対応携帯電話機種については、下記をご覧ください。)

■ 赤外線通信をするときは

- 携帯電話の受信状態が良い、安全な場所に停車させてから操作してください。
- 携帯電話の赤外線ポートを赤外線通信ユニットに向けて、20 cm 以内の距離で行ってください。
- 携帯電話を手を持つ場合は、ぶれないようにしっかりと持ってください。
- 携帯電話の赤外線ポートと赤外線通信ユニットの間をふさがないでください。
- 赤外線通信ユニットに直射日光があたっているときは、正常に送受信できない場合があります。



■ 通信機能一覧

通信機能	
ナビゲーションの電話帳データを携帯電話に取り込む	① 電話帳データの取得：ナビゲーションの登録ポイントや検索した施設の電話番号を取得
携帯電話の電話帳データをナビゲーションに送信する	② 電話帳データの送信：携帯電話の電話帳に登録されている名称・電話番号をナビゲーションに送信

■ 対応携帯電話機種について

- NTT ドコモ製 Panasonic 携帯電話

DIM²

- 赤外線通信機能は、IT ナビゲーションシステム研究会の DIM2 フォーマットに準拠しています。(DIM2：Data Interface Specification for Mobile Multimedia)
- 「DIM2」および DIM2 ロゴマークは、IT ナビゲーションシステム研究会の登録商標です。

電話帳を利用する

① ナビゲーションの電話帳データを携帯電話に取り込む

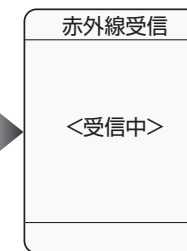
ナビゲーションで電話番号情報を携帯電話に送信したい施設を検索する



お知らせ

- 個人名検索で個人宅を検索した場合や、検索した施設に電話番号の情報が無い場合は、施設の電話番号情報を携帯電話に送信できません。

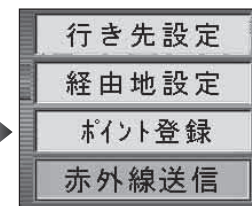
携帯電話を赤外線受信 (認証なし) にする



お知らせ

- 赤外線受信モードは、しばらくすると解除されます。(解除されるまでの時間は、機種により異なります。)

ナビゲーションのサブメニューから「赤外線送信」を選ぶ



- 施設の電話番号情報が携帯電話に送信され、電話帳データとして保存されます。保存される情報は以下の3点です。
 - ・ 名称
 - ・ 電話番号
 - ・ 緯度経度 (電話帳のノート欄に保存されます。)

② 携帯電話の電話帳データをナビゲーションに送信する

電話帳データを選び、サブメニューを表示させ、「赤外線 (1件) 送信」を選ぶ



電話帳の名称・電話番号で、ナビゲーションにポイント登録されます。



- 通常は地図の中心にポイント登録されます。ただし、電話帳のノート欄に緯度経度情報 (「緯度経度」欄に「N35.41.39.04;E139.45.23.00」など) がある場合は、その地点に登録されます*。

*携帯電話の機種によっては、ノート欄に緯度経度の情報があっても、自転車位置またはカーソル位置に地点登録されます。

地図データベースについて

- いかなる形式においても著作権者に無断でこの全部または一部を複製し、利用することを固く禁じます。
- この地図の作成にあたっては、国土交通省国土地理院発行の5万分の1地形図および2.5万分の1地形図を使用しました。(測量法第30条に基づく成果使用承認 平3総使第55号)
- この地図の作成にあたっては、国土情報整備事業の一環として国土交通省国土地理院において作成された、国土数値情報を使用しました。
- この地図の作成にあたっては、(財)日本デジタル道路地図協会発行の全国デジタル道路地図データベースを使用しました。(測量法第44条に基づく成果使用承認 93-046)
- この地図に使用している交通規制データは、道路交通法および警察庁の指導に基づき全国交通安全活動推進センターが公開している交通規制情報を使用して、(株)トヨタマップマスターが作成したものを使用しています。
- この地図に使用している交通規制データは、2008年8月現在のもので、本データが現場の交通規制と違う場合は、現場の交通規制標識・標示等にしてください。
- この地図に使用している交通規制データを無断で複製、加工または変更することはできません。
- この地図に使用しているETCに関するデータは、スマートインターチェンジ(スマートIC)には対応していません。
- 本地図データは(財)日本デジタル道路地図協会の「平成19年度版(2008年3月発行)全国デジタル道路地図データベース」、(株)ゼンリン、(株)昭文社、(株)トヨタマップマスターの地理情報に基づいて、パナソニック(株)が2009年9月に作成したものです。
- 住所索引データは、(株)トヨタマップマスターが作成したものを使用しています。
- 公開電話番号および登録者のデータは、(株)トヨタマップマスターが、ホームページの電話帳(個人・法人含む)およびタウンページに収録の約3100万件のデータに基づき作成したものを使用しています。
- この地図に使用している広域避難場所のデータは、国際航業(株)が各自治体の2008年8月時点の防災情報に基づき作成したものを使用しています。

©2009 財団法人 日本デジタル道路地図協会

©2009 パナソニック(株) & (株)ゼンリン & (株)サムシング & (株)昭文社 & (株)ジオサイエンス & 国際航業(株) & (株)トヨタマップマスター

カーナビゲーションシステムの個人情報について

ナビゲーションには、電話番号検索などの機能を利用するため、50音順電話帳(ホームページ)および職業別電話帳(タウンページ)に掲載されております公開電話番号登録者氏名、電話番号、住所の個人情報が使用されています。当該個人情報に対するお問い合わせなどにつきましては、下記の窓口までご連絡ください。お客様ご相談センター
電話 ☎ 0120-50-8729
フリーダイヤル 受付 9:00 ~ 17:00/365日

ドライビングバーチャルシティマップの収録地域

- ① 北海道：室蘭市、江別市、砂川市、北広島市、**札幌市**、**小樽市**、**赤平市**、**夕張市**、**網走市**、**美瑛市**、**紋別市**、**釧路市**、**石狩市**、**函館市**、**旭川市**、**帯広市**、**北見市**、**岩見沢市**、**伊達市**、**留萌市**、**苫小牧市**、**稚内市**、**芦別市**、**士別市**、**三笠市**、**根室市**、**千歳市**、**滝川市**、**歌志内市**、**深川市**、**名寄市**、**登別市**、**恵庭市**、**音更町**、**富良野市**、**北斗市**、**釧路町**、**南幌町**、**喜別町**
- ② 青 森：田舎館村、**八戸市**、**青森市**、**黒石市**、**五所川原市**、**十和田市**、**弘前市**、**平川市**、**三沢市**、**むつ市**、**藤崎町**、**つがる市**
- ③ 岩 手：**矢野町**、**奥州市**、**盛岡市**、**宮古市**、**大船渡市**、**花巻市**、**北上市**、**久慈市**、**遠野市**、**一関市**、**陸前高田市**、**釜石市**、**二戸市**、**金ヶ崎町**
- ④ 宮 城：**名取市**、**多賀城市**、**岩沼市**、**七ヶ浜町**、**利府町**、**塩竈市**、**仙台市**、**東松島市**、**石巻市**、**大崎市**、**気仙沼市**、**白石市**、**角田市**、**柴田町**、**亶理町**、**松島町**、**大河原町**、**色麻町**、**加美町**、**栗原市**、**登米市**、**涌谷町**
- ⑤ 秋 田：**秋田市**、**能代市**、**横手市**、**大館市**、**男鹿市**、**湯沢市**、**鹿角市**、**由利本荘市**、**大仙市**
- ⑥ 山 形：**三川町**、**天童市**、**河北町**、**寒河江市**、**山形市**、**米沢市**、**鶴岡市**、**酒田市**、**新庄市**、**上山市**、**村山市**、**長井市**、**東根市**、**尾花沢市**、**南陽市**、**山辺町**、**中山町**
- ⑦ 福 島：**福島市**、**会津若松市**、**郡山市**、**いわき市**、**白河市**、**須賀川市**、**喜多方市**、**相馬市**、**二本松市**、**西郷村**、**南相馬市**、**伊達市**
- ⑧ 茨 城：**つくばみらい市**、**土浦市**、**常総市**、**古河市**、**結城町**、**取手市**、**ひたちなか市**、**守谷市**、**潮来市**、**坂東市**、**東海村**、**八千代町**、**五霞町**、**境町**、**利根町**、**水戸市**、**龍ヶ崎町**、**下妻市**、**常陸太田市**、**つくば市**、**筑西市**、**日立市**、**牛久市**、**大洗町**、**那珂市**、**阿見町**、**かすみがうら市**、**石岡市**、**高萩市**、**北茨城市**、**鹿嶋市**、**笠間市**、**小美玉市**
- ⑨ 栃 木：**小山市**、**下野市**、**真岡市**、**上三川町**、**壬生町**、**野木町**、**藤岡町**、**宇都宮市**、**大平町**、**足利市**、**岩舟町**、**栃木市**、**鹿沼市**、**日光市**、**大田原市**、**矢板市**、**那須塩原市**、**佐野市**、**都賀町**、**西方町**、**芳賀町**
- ⑩ 群 馬：**伊勢崎市**、**太田市**、**館林市**、**吉井町**、**玉村町**、**板倉町**、**明和町**、**千代田町**、**大泉町**、**邑楽町**、**吉岡町**、**富岡町**、**前橋市**、**桐生市**、**渋川市**、**高崎市**、**沼田市**、**藤岡市**、**安中市**、**みどり市**、**甘楽町**、**草津町**
- ⑪ 埼 玉：**川越市**、**熊谷市**、**川口市**、**さいたま市**、**行田市**、**所沢市**、**加須市**、**東松山市**、**春日部市**、**狭山市**、**羽生市**、**鴻巣市**、**深谷市**、**上尾市**、**草加市**、**越谷市**、**蕨市**、**戸田市**、**入間市**、**鳩ヶ谷市**、**朝霞市**、**志木市**、**和光市**、**新座市**、**桶川市**、**久喜市**、**北本市**、**八潮市**、**富士見市**、**三郷市**、**蓮田市**、**坂戸市**、**幸手市**、**鶴ヶ島市**、**日高市**、**吉川市**、**伊奈町**、**三芳町**、**滑川町**、**川島町**、**吉見町**、**上里町**、**騎西町**、**北川辺町**、**大利根町**、**宮代町**、**白岡町**、**菫蒲町**、**栗橋町**、**鷲宮町**、**杉戸町**、**松伏町**、**ふじみ野市**、**嵐山町**、**鳩山町**、**本庄市**、**毛呂山町**、**美里町**、**寄居町**、**秩父市**、**飯能市**、**神川町**
- ⑫ 千 葉：**千葉市**、**市川市**、**船橋市**、**松戸市**、**野田市**、**茂原市**、**佐倉市**、**東金市**、**習志野市**、**柏市**、**流山市**、**八千代市**、**我孫子市**、**鎌ヶ谷市**、**浦安市**、**四街道市**、**八街市**、**印西市**、**富里市**、**浦々井町**、**印旛村**、**白井市**、**本埜村**、**芝山町**、**袖ヶ浦市**、**栄町**、**長生村**、**館山市**、**木更津市**、**匝瑳市**、**旭市**、**富津市**、**成田市**、**大網白里町**、**山武市**、**香取市**、**銚子市**、**勝浦市**、**市原市**、**鴨川市**、**君津市**、**南房総市**、**いすみ市**、**白子町**
- ⑬ 東 京：**足立区**、**荒川区**、**板橋区**、**江戸川区**、**大田区**、**葛飾区**、**北区**、**江東区**、**品川区**、**渋谷区**、**新宿区**、**杉並区**、**墨田区**、**世田谷区**、**台東区**、**中央区**、**千代田区**、**豊島区**、**中野区**、**練馬区**、**文京区**、**港区**、**目黒区**、**八王子市**、**立川市**、**武蔵野市**、**三鷹市**、**府中市**、**昭島市**、**調布市**、**町田市**、**小金井市**、**小平市**、**日野市**、**東村山市**、**国分寺市**、**国立市**、**西東京市**、**福生市**、**狛江市**、**東大和市**、**清瀬市**、**東久留米市**、**武蔵村山市**、**多摩市**、**稲城市**、**羽村市**、**瑞穂町**、**日の出町**、**青梅市**、**あきる野市**
- ⑭ 神奈川：**横浜市**、**川崎市**、**横浜須賀野市**、**平塚市**、**鎌倉市**、**藤沢市**、**小田原市**、**茅ヶ崎市**、**逗子市**、**三浦市**、**厚木市**、**大和市**、**伊勢原市**、**海老名市**、**座間市**、**綾瀬市**、**葉山町**、**寒川町**、**大磯町**、**二宮町**、**中井町**、**大井町**、**開成町**、**愛川町**、**真鶴町**、**湯河原町**、**松田町**、**箱根町**、**相模原市**、**秦野市**、**南足柄市**、**山北町**、**清川村**
- ⑮ 新 潟：**新潟市**、**聖籠町**、**田上町**、**弥彦村**、**燕市**、**長岡市**、**三条市**、**柏崎市**、**新発田市**、**小千谷市**、**加茂市**、**十日町市**、**見附市**、**村上市**、**糸魚川市**、**五泉市**、**上越市**、**阿賀野市**、**妙高市**、**湯沢町**
- ⑯ 富 山：**射水市**、**高岡市**、**砺波市**、**小矢部市**、**滑川市**、**黒部市**、**富山市**、**魚津市**、**氷見市**、**南砺市**
- ⑰ 石 川：**川北町**、**野々市町**、**内灘町**、**津幡町**、**加賀市**、**金沢市**、**能美市**、**かほく市**、**七尾市**、**小松市**、**輪島市**、**珠洲市**、**羽咋市**、**白山市**、**穴水町**
- ⑱ 福 井：**あわら市**、**敦賀市**、**鯖江市**、**坂井市**、**越前市**、**小浜市**、**大野市**、**勝山市**、**福井市**、**越前町**、**永平寺町**
- ⑲ 山 梨：**昭和町**、**中央市**、**西桂町**、**甲斐市**、**甲州市**、**山梨市**、**甲府市**、**富士吉田市**、**都留市**、**大月市**、**韮崎市**、**南アルプス市**、**笛吹市**、**市川三郷町**、**増穂町**、**富士河口湖町**、**北杜市**
- ⑳ 長 野：**小布施町**、**小諸市**、**千曲市**、**御代田町**、**中野市**、**諏訪市**、**軽井沢町**、**安曇野市**、**長野市**、**松本市**、**上田市**、**岡谷市**、**飯田市**、**須坂市**、**伊那市**、**駒ヶ根市**、**大田市**、**飯山市**、**茅野市**、**塩尻市**、**佐久市**、**下諏訪町**、**山形村**、**坂城町**、**高山村**、**山ノ内町**、**南箕輪村**、**木曾町**、**野沢温泉村**、**信濃町**
- ㉑ 岐 阜：**岐阜市**、**多治見市**、**羽島市**、**各務原市**、**瑞穂市**、**岐南町**、**笠松町**、**安八町**、**北方町**、**坂祝町**、**富加町**、**可児市**、**関ヶ原町**、**輪之内町**、**恵那市**、**美濃加茂市**、**土岐市**、**海津市**、**垂井町**、**神戸町**、**大垣市**、**高山市**、**中津川市**、**関市**、**飛騨市**、**美濃市**、**瑞浪市**、**山県市**、**川辺町**、**養老町**、**郡上市**、**下呂市**、**本巣市**

- 全面積カバー率 太字 : 95%以上
細字 : 80%以上
斜太字 : 50%以上
斜細字 : 50%未満 [中心部(役所)を含む]
斜細字 : 50%未満 [中心部(役所)を含まない] を収録

ドライビングバーチャルシティマップの収録地域

- ② 静岡: 焼津市、清水町、新居町、函南町、袋井市、三島市、磐田市、熱海市、伊東市、沼津市、富士市、藤枝市、下田市、伊豆の国市、湖西市、静岡市、浜松市、富士宮市、掛川市、御殿場市、裾野市、河津町、伊豆市、島田市、長泉町、森町、松崎町、西伊豆町
- ③ 愛知: 名古屋市長久手町、豊橋市、一宮市、瀬戸市、半田市、春日井市、津島市、碧南市、刈谷市、北名古屋市長久手町、安城市、西尾市、蒲郡市、犬山市、常滑市、江南市、小牧市、稲沢市、東海市、大府市、知多市、知立市、尾張旭市、高浜市、岩倉市、豊明市、日進市、清須市、愛西市、弥富市、東郷町、長久手町、豊山町、春日町、大口町、扶桑町、七宝町、美和町、甚目寺町、大治町、蟹江町、飛鳥村、阿久比町、東浦町、南知多町、美浜町、武豊町、一色町、吉良町、幡豆町、幸田町、三好町、小坂井町、豊川市、岡崎市、新城市、田原市、豊田市
- ④ 三重: 桑名市、四日市市、木曾岬町、東員町、朝日町、川越町、明和町、鈴鹿市、名張市、菟野町、伊勢市、亀山市、松阪市、伊賀市、尾鷲市、鳥羽市、熊野市、いなべ市、志摩市、津市、玉城町、紀宝町
- ⑤ 滋賀: 近江八幡市、草津市、守山市、野洲市、安土町、彦根市、栗東市、豊郷町、大津市、米原市、愛荘町、竜王町、東近江市、多賀町、長浜市、湖南市
- ⑥ 京都: 宇治市、木津川市、城陽市、向日市、長岡京市、八幡市、京田辺市、大山崎町、久御山町、井手町、精華町、亀岡市、宇治田原町、京都市、福知山市、舞鶴市、綾部市、宮津市、与謝野町
- ⑦ 大阪: 大阪市、堺市、岸和田市、豊中市、池田市、吹田市、泉大津市、高槻市、貝塚市、守口市、枚方市、茨木市、八尾市、泉佐野市、富田林市、寝屋川市、河内長野市、松原市、大東市、和泉市、箕面市、柏原市、羽曳野市、門真市、摂津市、高石市、藤井寺市、東大阪市、泉南市、四條畷市、交野市、大阪狭山市、阪南市、島本町、豊能町、能勢町、忠岡町、熊取町、田尻町、岬町、太子町、河南町、千早赤阪村
- ⑧ 兵庫: 神戸市、尼崎市、明石市、西宮市、芦屋市、伊丹市、加古川市、宝塚市、高砂市、川西市、稲美町、播磨町、太子町、小野市、加西市、猪名川町、姫路市、相生市、赤穂市、西脇市、三木市、たつの市、加東市、洲本市、三田市、豊岡市、福崎町、朝来市、丹波市、南あわじ市、淡路市
- ⑨ 奈良: 大和高田市、大和郡山市、天理市、橿原市、御所市、生駒市、香芝市、葛城市、平群町、三郷町、斑鳩町、安堵町、川西市、三宅町、田原本町、上牧町、王寺町、広陵町、河合町、奈良市、高取町、明日香村、桜井市、五條市
- ⑩ 和歌山: 和歌山市、岩出市、有田市、海南市、橋本市、御坊市、白浜町、田辺市、新宮市、紀美野町、紀の川市、美浜町、みなべ町、上富田町、高野町

- ⑪ 鳥取: 境港市、日吉津村、米子市、鳥取市、倉吉市、伯耆町、三朝町
- ⑫ 島根: 松江市、安来市、斐川町、浜田市、出雲市、益田市、大田市、江津市、東出雲町、津和野町
- ⑬ 岡山: 玉野市、笠岡市、早島町、倉敷市、岡山市、里庄町、井原市、津山市、備前市、総社市、高梁市、新見市、瀬戸内市、赤磐市、浅口市
- ⑭ 広島: 広島市、府中町、海田町、熊野町、竹原市、福山市、呉市、東広島市、大竹市、廿日市市、尾道市、三原市、府中市、三次市、庄原市
- ⑮ 山口: 和木町、山陽小野田市、防府市、下松市、光市、柳井市、下関市、宇部市、山口市、萩市、長門市、美祿市、周南市、平生町、岩国市
- ⑯ 徳島: 松茂町、北島町、徳島市、小島島市、藍住町、鳴門市、阿南市、石井町
- ⑰ 香川: 坂出市、宇多津町、丸亀市、高松市、善通寺市、さぬき市、直島町、観音寺市、東かがや市、多度津町
- ⑱ 愛媛: 松前町、松山市、八幡浜市、上島町、宇和島市、伊予市、今治市、新居浜市、西条市、大洲市、四国中央市
- ⑲ 高知: 高知市、南国市、室戸市、安芸市、土佐市、須崎市、宿毛市、土佐清水市、四万十市
- ⑳ 福岡: 北九州市、福岡市、大牟田市、筑後市、大川市、中間市、小郡市、春日市、大野城市、古賀市、志免町、須恵町、新宮町、久山町、粕屋町、芦屋町、水巻町、遠賀町、小竹町、大木町、広川町、糸田町、大任町、吉富町、田川市、柳川市、那珂川町、鞍手町、刃田町、飯塚市、宗像市、久留米市、直方市、行橋市、筑紫野市、太宰府市、前原市、みやま市、宇美町、篠栗町、志摩町、川崎町、福津市、八女市、朝倉市、豊前市、二丈町、大刀洗町、立花町、香春町、筑前町、赤村、上毛町、嘉麻市、みやこ町
- ㉑ 佐賀: 鳥栖市、基山町、みやき町、上峰町、神埼市、佐賀市、唐津市、多久市、伊万里市、武雄市、鹿島市、吉野ヶ里町
- ㉒ 長崎: 長与町、時津町、佐世保市、大村市、長崎市、島原市、佐々町、諫早市、五島市、平戸市、松浦市
- ㉓ 熊本: 熊本市、合志市、菊陽町、嘉島町、荒尾市、長洲町、益城町、玉名市、城南町、玉東町、植木町、八代市、山鹿市、人吉市、水俣市、天草市、菊池市、宇土市、大津町、御船町、相良村、山江村
- ㉔ 大分: 大分市、別府市、杵築市、中津市、宇佐市、臼杵市、日田市、佐伯市、津久見市、竹田市、豊後高田市、由布市
- ㉕ 宮崎: 宮崎市、清武町、都城市、延岡市、日南市、小川市、日向市、串間市、西都市、えびの市、門川町、伊佐市
- ㉖ 鹿児島: 鹿児島市、枕崎市、奄美市、南さつま市、薩摩川内市、鹿屋市、いちき串木野市、霧島市、阿久根市、出水市、指宿市、西之表市、垂水市、加治木町、始良町、伊佐市
- ㉗ 沖縄: 那覇市、宜野湾市、浦添市、うるま市、糸満市、沖縄市、宮古島市、石垣市、名護市

● 全面積カバー率
 太字 : 95%以上
 細字 : 80%以上
 斜太字 : 50%以上
 斜細字 : 50%未満 [中心部 (役所) を含む]
 斜細字 : 50%未満 [中心部 (役所) を含まない] を収録

ジャンル一覧表

施設分類名	施設ジャンル	企業名・小分類	
交通機関	駅	都道府県/各路線	
	交差点		
	空港		
	フェリー		
	高速道路	各路線	
	都市高速道路	各路線	
	有料道路	各路線	
	道の駅		
	自動車関連	ガソリンスタンド	JOMO 出光 エッソ エネオス キグナス コスモ 昭和シェル ゼネラル モービル その他 ガソリンスタンド
		駐車場	
ロードサービス			
カー用品		イエローハット オートアールズ オートウエーブ オートバックス オートハローズ コクピット ジェームス タイヤ館 ドライバースタンド モンテカルロ その他カー用品	
カーディーラー		アウディ いすゞ クライスラー ジャガー スズキ スバル ゼネラルモーターズ(GM) ダイハツ トヨタ店 トヨタカローラ トヨペット ネットトヨタ レクサス 日産ブルーステージ 日産レッドステージ 日産レッド&ブルー 日産ディーゼル(UD) BMW 日野自動車 フィアット・アルファロメオ フォード フォルクスワーゲン プジョー	

施設分類名	施設ジャンル	企業名・小分類
自動車関連 (続き)	カーディーラー (続き)	ボルボ ホンダ マツダ オートザム 三菱自動車 三菱ふそう メルセデスベンツ ヤナセ ランドローバー ルノー その他 カーディーラー
	自動車整備	
	中古車販売・買取	
	レンタカー	
	自動車教習所	
	遊園地	
	公園	
	動物園	
	植物園	
	水族館	
見る遊ぶ	博物館	
	美術館	
	資料館	
	プラネタリウム・天文台	
	キャンプ場	
	海水浴場	
	映画館	
	劇場	
	演芸場・寄席	
	ライブハウス	
食べる・飲む	ホール・イベント会場	
	つり	つり船 つり堀
	サウナ・ヘルスセンター	
	カラオケボックス	
	ゲームセンター	
	ボウリング場	
	ビリヤード	
	パチンコ	
	マージャン	
	公営ギャンブル	競馬 競艇 競輪 オートレース 場外車馬券場
観光スポット		
温泉		
ファーストフード	ウェンディーズ ケンタッキーク フライドチキン サブウェイ てんや	

施設分類名	施設ジャンル	企業名・小分類
食べる・飲む (続き)	ファーストフード (続き)	ファーストキッチン マクドナルド 松屋 ミスタードーナツ モスバーガー 吉野家 ロッテリア その他ファーストフード
	ファミリーレストラン	CASA 藍屋 ガスト ココス サイゼリヤ サンデーサン サンマルク ジョナサン すかいらく スカイラークガーデンズ デニース バーミヤン ビッグボーイ ぷっくりドンキー フォルクス フレンドリー 夢庵 リンガーハット ロイヤルホスト 和食さと その他ファミリーレストラン
	すし	回転寿司 寿司屋 持ち帰り寿司
	うどん・そば	
	お好み焼き	
	ラーメン	
	ぎょうざ・シューマイ	
	カレーハウス	
	スバゲッティ	
	喫茶	喫茶店・カフェ コーヒー専門店 紅茶専門店 甘味処 インターネットカフェ 漫画喫茶
和食	和食料理 てんぷら 割烹・料亭 懐石	
鍋・おでん	しゃぶしゃぶ料理 すきやき料理 ちゃんこ料理 もつ鍋 おでん	
肉料理	牛たん 串かつ	

● 企業名は、2009年9月現在

ジャンル一覧表

施設分類名	施設ジャンル	企業名・小分類
食べる・飲む(続)	肉料理(続き)	ジンギスカン
		ステーキ
		鳥料理
		とんかつ
		焼肉・ホルモン
		焼鳥
	海鮮料理	うなぎ料理
		かき料理
		かに料理
	魚料理	魚料理
		ふぐ料理
		イタリヤ料理
	各国料理	韓国・朝鮮料理
		中華料理
フランス料理		
飲み屋	居酒屋	
	スナック	
	ろばた焼	
ピザハウス	お弁当・仕出し	
	その他料理	
泊まる	ホテル	
	旅館	
	公共宿舎	
	民宿	
	ペンション	
	カプセルホテル	
	ビジネスホテル	
	ブティックホテル	
	その他宿泊施設	
	スポーツ施設	ゴルフ場
		ゴルフ練習場
		テニスコート
		オートテニス
		バッティングセンター
スタジアム		
スキー場		
スケート場		
乗馬クラブ		
スポーツクラブ		
プール		
ボート・ヨット		
相撲		
ボクシングジム		
モータースポーツ		
その他スポーツ施設		
公共施設	役所	
	警察署	
	郵便局	
	消防署	
	裁判所	
	保健所	
	福祉施設	
	施設介護サービス	

施設分類名	施設ジャンル	企業名・小分類	
公共施設(続き)	福祉施設(続き)	児童福祉施設	
		社会福祉施設	
		老人福祉施設	
		老人保健施設	
	図書館	図書館	
		会館・公民館・集会所	
		保育園	
		幼稚園	
	小学校	小学校	
		中学校	
		高校	
		大学	
	各種専門学校	各種専門学校	
		その他教育施設	
医療機関		病院：医院	内科
			小児科
	外科・小児外科		
	整形外科		
	美容外科・形成外科		
	産婦人科・産院		
	胃腸科・消化器科		
	歯科		
	眼科		
	耳鼻咽喉科		
	皮膚科		
	神経科・精神科・心療内科		
	泌尿器科		
	肛門科		
性病科			
病院・医院・診療所			
総合病院	総合病院		
	はり・あん摩・整体		
	あん摩・はりきゅう		
	カイロプラクティック・整体		
各種療法	接骨・柔道整復		
	はり・きゅう		
	アロマセラピー		
	催眠心理精神療法		
動物病院・獣医師	電気・電子療法		
	その他療法		
	都市銀行	りそな銀行	
		三菱東京UFJ銀行	
みずほ銀行			
三井住友銀行			
地方銀行	第2地方銀行		
	証券会社		
	郵便局		
	その他金融機関		
コンビニエンスストア	ampm		
	コミュニティストア		
	サークルK		
	サンクス		
買い物・店	コンビニエンスストア	ampm	
		コミュニティストア	
		サークルK	
		サンクス	

施設分類名	施設ジャンル	企業名・小分類		
買い物・店(続き)	コンビニエンスストア(続き)	スリーエフ		
		セイコーマート		
		セーブオン		
		セブンイレブン		
		ファミリーマート		
		ポプラ		
		ミニストップ		
		モンマート		
		ローソン		
		デイリーヤマザキ		
		その他コンビニエンスストア		
		スーパー	ショッピングモール	ホームセンター
				薬局・薬店
				ドラッグストア
ディスカウントストア				
100円ショップ				
家電・電器店				
K's 電器				
エイデン				
コジマ				
上新電機				
ビックカメラ				
ベスト電器				
ヤマダ電機				
ヨドバシカメラ				
ハードオフ				
その他家電・電器店				
パソコンショップ	携帯電話ショップ	パソコンショップ		
		携帯電話ショップ		
		スポーツショップ		
		ゴルフショップ		
		サーフショップ		
		スポーツ用品店		
		ダイビングショップ		
		つり具		
		紳士服		
		婦人服		
		呉服		
		カジュアル		
		貸衣裳		
		靴		
その他の衣類				
食料品・菓子	食料品・菓子	食料品		
		総(惣)菜		
		宅配(飲食)		
		乾物		
		肉屋		
		鮮魚・海産物		
		野菜・果物		
		お茶		
		米屋		
		酒屋		
		パン		

施設分類名	施設ジャンル	企業名・小分類
買い物・店(続き)	食料品・菓子(続き)	洋菓子・ケーキ
		和菓子・せんべい
		菓子店
		アイスクリーム
	カメラ店	カメラ店
		写真館
		時計店
		めがね・コンタクトレンズ店
	アクセサリー・貴金属	アクセサリー・貴金属
		日用雑貨
		ファンシーショップ
		文房具
	本屋	書店
		古本
CDレコードショップ		
中古CDレコードショップ		
レンタルショップ	レンタルビデオ・CD・DVD	
	レンタルビデオ・CD・DVD	
	クリーニング	
	コインランドリー	
リサイクル	クリーニング	
	クリーニング	
	コインランドリー	
	リサイクル	
チケット	ブレイガイド	
	金券ショップ	
	美容・理容	
	美容院	
美容・理容	理容店	
	エステティックサロン	
	ネイルサロン	
	日焼けサロン	
おもちゃ・ベビー用品	ベビー用品	
	おもちゃ・ホビー店	
	ゲームソフト販売店	
	模型・ラジコン店	
ペット	ペットショップ	
	ペット美容	
	ペットホテル	
	オートバイ販売	
自転車店	自転車店	
	花屋・園芸店	
	楽器店	
	書画・骨董品店	
たばこ	たばこ	
	旅行	
	旅館等予約センター	
	旅行代理店	
習いごと・教室	スポーツ教室・道場	スポーツ教室・道場
		柔道場
		剣道場
		空手道場
		その他教室・道場
		音楽・楽器教室
		音楽教室
		ピアノ教室
		ギター教室
		バイオリン教室
英語スクール		
ワープロ・パソコン教室		
囲碁・将棋教室		
絵画教室		
華道教室		
茶道教室		
書道教室		
陶芸教室		
着付け教室		
手芸教室		
洋裁・和裁・繻物教室		
日本舞踊教室		
料理教室		
その他教室		
住まい	不動産	不動産
		住宅展示場
		インテリア・家具
		運送
冠婚葬祭	冠婚葬祭	冠婚葬祭
		冠婚葬祭
		冠婚葬祭
		冠婚葬祭
神社・寺院	神社・寺院	神社
		教会
		寺院
		寺院
広域避難場所	広域避難場所	広域避難場所
		広域避難場所
		広域避難場所
		広域避難場所
3Dランドマーク	3Dランドマーク	3Dランドマーク
		3Dランドマーク
		3Dランドマーク
		3Dランドマーク

施設分類名	施設ジャンル	企業名・小分類
習いごと・教室(続き)	スポーツ教室・道場(続き)	柔道場
		剣道場
		空手道場
		その他教室・道場
		音楽・楽器教室
		音楽教室
		ピアノ教室
		ギター教室
		バイオリン教室
		英語スクール
		ワープロ・パソコン教室
		囲碁・将棋教室
		絵画教室
		華道教室
茶道教室		
書道教室		
陶芸教室		
着付け教室		
手芸教室		
洋裁・和裁・繻物教室		
日本舞踊教室		
料理教室		
その他教室		
住まい	不動産	不動産
		住宅展示場
		インテリア・家具
		運送
冠婚葬祭	冠婚葬祭	冠婚葬祭
		冠婚葬祭
		冠婚葬祭
		冠婚葬祭
神社・寺院	神社・寺院	神社
		教会
		寺院
		寺院
広域避難場所	広域避難場所	広域避難場所
		広域避難場所
		広域避難場所
		広域避難場所
3Dランドマーク	3Dランドマーク	3Dランドマーク
		3Dランドマーク
		3Dランドマーク
		3Dランドマーク

●企業名は、2009年9月現在

凡例

表示	内容	表示	内容	表示	内容	表示	内容	表示	内容
	高速・有料道路		城跡		イエローハット		東急ストア		ロイヤルホスト
	国道		警察署		オートアールズ		東武ストア		吉野家
	主要地方道		消防署		オートウェーブ		マルエツ		ケンタッキーフライドチキン
	一般都道府県道		郵便局		オートバックス		ユニエー		小僧寿し
	他の道路(巾5.5m以上)		インターチェンジ		オートハローズ		アオキ		ドムドム
	他の道路(巾3~5.5m)		サービスエリア		コクビット		青山		ロッテリア
	JR		パーキングエリア		ジェームス		コナカ		ファーストキッチン
	私鉄		交差点		タイヤ館		ユニクロ		マクドナルド
	水路		一方通行		ドライバースタンド		出光興産		ミスタードーナツ
	都道府県境		駐車場		モンテカルロ		エネオス		モスバーガー
	緑地		コイン駐車場		トヨタ自動車		キグナス		ampm
	庁舎・敷地など		駅		日産自動車		コスモ石油		ココストア
	官公庁		フェリーのりば		富士重工業		昭和シェル石油		コミュニティストア
	都道府県庁		港湾		ホンダ		ジャパンエナジー		サークルK
	市役所・東京23区役所		空港・飛行場		マツダ		ゼネラル石油		サンクス
	町村・東京以外区役所		学校		三菱自動車		三井石油		スーパー
	NTT		幼稚園		伊勢丹		藍屋		スリーエフ
	銀行・信用金庫		病院・医院		近鉄百貨店		CASA		セーブオン
	デパートなど		電力会社・発電所		西武百貨店		ガスト		デイリーヤマザキ
	ホテル・旅館など		海水浴場		そごう		カレーハウスCoCo壱番屋		ファミリーマート
	レンタカー		アイススケート場		高島屋		餃子の王将チェーン		ボプラ
	ガソリンスタンド		ヨットハーバー		大丸		グルメドール		ミニストップ
	ファーストフード		競技場・体育館		東急百貨店		サイゼリヤ		モンマート
	スーパー		キャンプ場		阪急百貨店		サンデーサン		ロゾン
	ホームセンター		公園		松坂屋		ジョナサン		みずほ銀行
	レストラン		温泉		三越		すえひろ		三井住友銀行
	コンビニなど		山		イトーヨーカ堂		すかいらく		三菱東京UFJ銀行
	ビル		レジャーランド		いなげや		デニーズ		りそな銀行
	工場		名所・観光地など		カスミ		得得		タイムズ
	灯台		ゴルフ場		Aコープ		ビッグボーイ		● その他の施設
	神社		クラブハウス		ジャスコ		フォルクス		
	寺院		スキー場		西友		不二家		
	教会		洗車場		相鉄ローゼン		明治サンテオレ		
	霊園・墓地		広域避難場所		ダイエー		さと		

- 企業マークの凡例は、交差点拡大図のときの内容です。通常画面では簡略化している場合があります。
- 上記凡例は、2009年9月現在のものです。
- 地図データの整備上、すべての施設、企業等を表示していません。
- 改善のため予告なく変更することがあります。

パナソニック株式会社 オートモーティブシステムズ社

〒224-8520 横浜市都筑区池辺町 4261 番地

お客様ご相談センター

- フリーダイヤル 0120-50-8729
受付 9:00～17:00/365日
- ナビダイヤル※ 0570-09-1265 (携帯電話など)
045-938-1573
- F A X※
受付 9:00～17:00 (土・日・祝日・当社休日を除く)
※ ご利用の際の通信料は、お客様のご負担となります。