

# Panasonic®

## 取扱説明書

2012年度版 HDDナビ全国地図データ更新キット  
HDS900・930・950シリーズ用



品番: **CA-HDL124D**



### 対応機種

CN-HDS900D	CN-HDS905D
CN-HDS930MD	CN-HDS935MD
CN-HDS950MD	CN-HDS955MD

**ご使用の前に、「安全上のご注意」(P.3 ページ) を必ずお読みください。**

このたびは、パナソニック製品をお買い上げいただき、まことにありがとうございます。


- 本説明書およびカーナビゲーションの説明書をよくお読みのうえ、正しく安全にお使いください。
- この説明書は大切に保管してください。

- はじめに ..... 4
- 安全上のご注意 ..... 3
- はじめに ..... 4
- 準備・設定
- バージョンアップする ..... 6
- 音量を調整する ..... 8
  - ナビゲーションの音量を調整する ..... 8
  - ナビミュートの設定 ..... 9
  - AV の音声を一時的に消音する (ミュート) ..... 9
- 警告画面表示の設定 ..... 10
- ETC カード未挿入警告の設定 ..... 11
- ナビゲーションと通信する装置を選択する ..... 12
- ナビゲーション
- 地図について ..... 13
  - ライブビュー交差点拡大図 ..... 13
- ルート案内中に ..... 14
  - 事故多発地点案内 ..... 14
- メニュー画面について ..... 15
  - メニュー画面「行き先」 ..... 15
  - メニュー画面「情報・設定」 ..... 15
- 行き先を探す ..... 16
  - ルートを消去するには ..... 16
  - ジャンルで探す ..... 16
  - 住所で探す ..... 17
  - あかさたなタッチキーについて ..... 17


- 渋滞データバンク ..... 18
  - 渋滞データバンクとは ..... 18
  - 渋滞を考慮したルートを作る (渋滞データバンク探索) ..... 18
  - 渋滞データバンクを見る ..... 20
- AV
- AV の操作 ..... 22
  - ソースを切り換える ..... 22
  - スピーカー設定の状態を確認する ..... 22
- 別売品
- デジタルチューナーと組み合わせる ..... 23
  - デジタルチューナーとの接続について ..... 23
  - 接続のしかた (HDS900D/HDS950MD) ..... 24
  - 接続のしかた (HDS930MD) ..... 26
  - デジタルチューナーに切り換える ..... 28
  - 順送りで選局する ..... 29
  - 10 キーで選局する ..... 29
  - チャンネル設定する (おでかけスキャン) ..... 30
  - 番組表を見る ..... 30
  - データ放送を見る ..... 31
- 必要なときに
- 地図データベースについて ..... 32
  - 地図データベースについて ..... 32
  - ドライビングバーチャルシティマップの収録エリア ..... 33
- ジャンル一覧表 ..... 35
- FM 多重バンク キーワード一覧表 ..... 38


人への危害、財産の損害を防止するため、必ずお守りいただくことを説明しています。

■ 誤った使い方をしたときに生じる危害や損害の程度を説明しています。


 **警告** 「死亡や重傷を負うおそれがある内容」です。

■ お守りいただく内容を次の図記号で説明しています。

 してはいけない内容です。

 実行しなければならない内容です。

## 警告

 **運転者は走行中に操作したり、画像や表示を注視しない**  
必ず安全な場所に停車し、サイドブレーキを引いた状態でご使用ください。交通事故の原因となります。

**車庫などの密閉された場所でバージョンアップを行わない**  
換気の悪い場所で長時間エンジンをかけ続けると、一酸化炭素中毒の原因となります。

**メモリーカードは、乳幼児の手の届くところに置かない**  
誤って飲み込むおそれがあります。万一飲み込んだと思われるときは、すぐに医師にご相談ください。

 **ルート案内中でも、常に、実際の交通規制に従う**  
交通事故の原因となります。

# はじめに

## 内容物の確認

万一、不備な点がございましたら、お買い上げの販売店へお申し付けください。

- 年度更新用地図ディスク
- 2012 年度更新済シール
- 更新セットアップ用 SD メモリーカード
- 取扱説明書（本書）

## 本書の読みかた

- バージョンアップを行うことにより新たに追加・変更された機能についてのみ説明しています。
- その他の機能についてはナビゲーション本体に同梱の取扱説明書と併せてお読みください。
- 本書では、機種によってバージョンアップされる機能が一部異なります。その場合、下記のように記載しています。  
(例) **950** : CN-HDS950MD をご使用のお客様に対する説明です。

## 特長

### ■ 地図データベースを更新

- ・一般道レーンデータが全国約 100000 件に増加
- ・一般道方面看板が全国約 77000 件に増加
- ・2011 年度の索引情報を収録\*
- ・広域避難場所データを全国約 4200 件に拡大
- ・高速・有料道路情報は 2011 年 3 月開通分まで対応 (上記以外で対応した開通区間: 道東自動車道 夕張~占冠)
- ・2011 年 4 月現在の市町村合併および 2011 年 4 月時点で官報に告示されている 2011 年 10 月分までの市町村合併に対応

\* 2011 年 1 月版のタウンページ、2011 年 3 月版のハローページのデータに更新  
2011 年 5 月版のトヨタマップマスター住所索引データに更新

### ■ あかさたなタッチキー対応

住所検索の市町村リストなど、50 音順のリスト画面であかさたなタッチキーを使ってダイレクトに検索できるようになりました。

### ■ 住所番地ダイレクト入力

住所検索の丁目、番地といった数字を画面の 10 キーを使って直接入力できます。

### ■ 渋滞データバンク **900** **930** **950**

過去の VICS 情報などから、年月日・曜日・時間・天気などと渋滞の相関を割り出して作成したデータベースから、将来起こるであろう渋滞を考慮します。

### ■ 地上デジタルテレビ放送対応 (※23 ページ) **900** **930** **950**

デジタルチューナーを接続すると、ナビゲーションで高画質のデジタル放送を見ることができます。


### ■ ライブビュー交差点拡大図 **900** **930** **950**

リアルなビル表示とともに、交差点までの距離、交差点名称、曲がる方向が表示されます。(一部交差点のみ)

### ■ 事故多発地点案内 **900** **930** **950**

事故多発地点のマークを表示し、事故多発地点の約 300 m 手前で音声案内します。

## お知らせ

- SD ロゴは SD-3C,LLC の商標です。
-  VICS® は、財団法人道路交通情報通信システムセンターの商標です。
- ETC は、財団法人道路システム高度化推進機構 (ORSE) の登録商標です。
- 本製品の説明書に記載されている各種名称、会社名、商品名などは、各社の登録商標または商標です。

## お客様へ

この説明書は、今まで一度もバージョンアップを行ったことのない方に対しても説明を行っています。当社ダウンロードサイトからプログラムをダウンロードしてバージョンアップしたり、過去の年度更新版ディスクでバージョンアップした場合は、本書に記載されている新機能がすでに搭載されている場合があります。

### CN-HDS900D/CN-HDS950MD をご使用のお客様へ

ソフトのバージョンによっては、下記の機能がすでに搭載されている場合があります。

- ・ナビゲーションの音量を調整する (※8 ページ)
- ・ルートが消去するには (※16 ページ)
- ・ナビミュートの設定 (※9 ページ)
- ・ソースを切り換える (※22 ページ)
- ・警告画面表示の設定 (※10 ページ)

## 年度更新時のご注意

- 年度更新時にナビゲーションに登録されていた情報 (登録ポイントなど) が変化・消失した場合、その内容の補償はできません。年度更新の前に、ナビゲーションに登録されている大切な情報 (登録ポイントなど) は、万一に備えて、SD メモリーカードに保存したり、メモなどをとっておくことをお勧めします。
- 地図データの更新で道路や地形に変化があった場合、インテリジェントルートデータなど、変化のあった地域に関連するルートや地点のデータが消去される場合があります。ご了承ください。

## 使用上のお願い

### ■ 本製品について

- 年度更新を完了させるまで、ナビゲーションとして使用できません。更新セットアップ用 SD メモリーカードと年度更新用地図ディスクをナビゲーションに挿入して年度更新を完了させてください。
- 本製品で年度更新できるナビゲーションは、1 台のみです。  
(2 台以上のナビゲーションを年度更新するには、更新する台数分だけお買い求めください。)
- 年度更新以外の目的で本製品を使用しないでください。年度更新ができなくなるおそれがあります。
- 更新セットアップ用 SD メモリーカードは、年度更新完了後も、通常の SD メモリーカードとしてお使いにならずに、大切に保管してください。(何らかの理由で、ナビゲーションの地図データやプログラムが破損・消失した際に、リカバリーするための備えとして必要です。)

### ■ 当社ダウンロードサイトのプログラムについて

2011 年 11 月以前に当社ダウンロードサイトにアップロードされたプログラムを、年度更新後のナビゲーションにインストールすると、正しく動作しなくなるおそれがありますので、絶対にインストールしないでください。もし誤ってインストールした場合は、お買い上げの販売店にご相談ください。

### ■ お気に入りジャンルの設定について

年度更新すると、お気に入りジャンルの設定がナビお買い上げ時の設定に戻ります。更新前にメモをとり、再度設定を行ってください。

### ■ パラメトリックイコライザーについて

年度更新すると、パラメトリックイコライザーの特性値が一部変更になります。設定値は変わりませんが、特性値の変更により、年度更新前と比べ、音質・音量が若干変わる場合があります。必要に応じて、再度パラメトリックイコライザーをお好みの音質に調整してください。

### ■ バージョンアップ後は、バージョンダウンできません。

## 免責事項について

- この地図データは、調査・作成時期などの都合で、現状のものとは異なる場合があります。また、その後の道路の変更、施設・住所の移転、住所表示の変更があった部分については、現状のものとは異なる場合があります。
- この地図データは、災害の影響による道路状況や施設情報等の変化については反映されていない場合があります。
- この地図データを業務用に使用することはできません。
- この地図データがおお客様の特定の目的に適合することを当社は保証するものではありません。
- この地図データの誤字・脱字・位置ずれなどの表記または内容の誤りに対して、取り替え、代金の返却はいたしかねます。
- この地図データにより、お客様にいかなる損害が発生したとしても、当社は一切の責任を負いかねます。
- このディスクおよび SD メモリーカードの内容を無断で複製、複写または変更することを禁止します。お客様の複製、複写または変更による損害に関して、当社は一切の責任を負いかねます。

## メディアの取り扱い

- ディスクの汚れ、ゴミ、傷やピックアップレンズの汚れなどで、ディスクの読み込みが悪くなり、バージョンアップできない場合があります。そのときはお買い上げの販売店にご相談ください。
- ケースから出し入れするときは、ディスクの記録面や SD メモリーカードの端子面に指紋、傷を付けないでください。
- ラベル面に紙などを貼ったり、傷を付けないでください。
- 長時間使用しないときは、汚れ、ゴミ、傷、そり等を避けるため必ずケースに保管してください。
- 長時間直射日光のあたる場所、湿気やゴミ、ほこりの多い場所、車のシートやダッシュボード上に放置しないでください。
- ディスクを曲げないでください。

## お知らせ

- この年度更新用地図ディスクは、パナソニック カーナビステーション CN-HDS900D/CN-HDS905D/CN-HDS930MD/CN-HDS935MD/CN-HDS950MD/CN-HDS955MD 専用です。
- この地図データの内容は、予告なく変更することがあります。