

Panasonic®

取扱説明書

2012年度版 HDDナビ全国地図データ更新キット
HDS910・940・960シリーズ用



 Strada

品番: **CA-HDL126D**



対応機種

| | |
|-------------|-------------|
| CN-HDS910TD | CN-HDS915TD |
| CN-HDS940TD | CN-HDS945TD |
| CN-HDS960TD | CN-HDS965TD |

ご使用の前に、「安全上のご注意」(P.3 ページ) を必ずお読みください。

このたびは、パナソニック製品をお買い上げいただき、まことにありがとうございます。


- 本説明書およびカーナビゲーションの説明書をよくお読みのうえ、正しく安全にお使いください。
- この説明書は大切に保管してください。

| | |
|--------------------------------------|----|
| はじめに | |
| 安全上のご注意 | 3 |
| はじめに | 4 |
| 準備 | |
| バージョンアップする | 6 |
| 初期設定 | 7 |
| ● リヤビューカメラの映像を調整する | 7 |
| ナビゲーション | |
| 地図の操作 | 8 |
| ● 地図の配色を変更する(マップコンセプト) | 8 |
| メニュー画面について | 8 |
| 行き先を探す | 9 |
| ● 探索結果メニュー | 9 |
| ● おでかけストラーダとは | 10 |
| ● おでかけスポットから探す(おでかけストラーダ) | 11 |
| ● おでかけプランを利用する(おでかけストラーダ) | 12 |
| ● 以前に検索した地図から探す | 13 |
| ルート探索について | 13 |
| ● 探索条件について (高速道優先 / 一般道優先 / おまかせ) | 13 |
| ルートを編集する | 14 |
| ● 出発地を追加・変更・消去する | 14 |
| ● 目的地を追加・変更・消去する | 15 |
| ● 経由地を追加・変更・消去する | 16 |
| ● 通りたい道路を「おまかせ」に設定する | 16 |
| ● 順路を自動的に設定する | 17 |
| ルートを確認する | 18 |
| ● ルート確認画面 | 18 |
| ● 探索条件 / ルート変更画面を表示する | 18 |
| ● 別ルート探索する | 19 |
| ● 渋滞を考慮したルートを作る (渋滞データバンク探索) | 19 |
| オーディオ | |
| オーディオの基本操作 | 20 |
| ● 時計を表示させる | 20 |
| ● 時計を消去する | 20 |
| ● サブディスプレイ表示について | 21 |
| ディスクを再生する | 21 |
| ● DVD / ビデオ CD の基本操作 | 21 |
| HDD MUSIC を再生する | 22 |
| ● アルバム・曲を消去する | 22 |
| 音楽データの情報を編集する | 23 |
| ● アルバム・曲の情報をみる | 23 |


| | |
|-------------------------------------|----|
| BLUETOOTH 対応機器と組み合わせる | 24 |
| ● Bluetooth ユニットと接続する | 24 |
| ● Bluetooth ユニットの接続を確認する | 25 |
| ● BLUETOOTH 対応機器と 組み合わせることができること | 26 |
| ● 必要な機器 | 26 |
| ● BLUETOOTH 対応機器を ナビゲーションに登録する | 26 |
| BLUETOOTH Audio を再生する | 28 |
| ● BLUETOOTH Audio に切り換える | 28 |
| ● BLUETOOTH Audio の基本操作 | 28 |
| ● 一時停止する | 28 |
| ● 曲を頭出しする | 29 |
| ● 早送りする | 29 |
| ● BLUETOOTH 登録情報を確認する | 29 |
| ● BLUETOOTH パスキーを変更する | 29 |
| ● BLUETOOTH Audio の登録情報を消去する | 30 |
| ハンズフリーで通話する | 30 |
| ● ハンズフリー通話するときは | 30 |
| ● ハンズフリーに切り換える | 30 |
| ● ナビゲーションに登録した携帯電話と接続する | 31 |
| ● ハンズフリーの基本操作 | 31 |
| ● Bluetooth ユニットでの操作 | 32 |
| ● かかってきた電話に出る | 32 |
| ● 電話をかける | 32 |
| ● 通話を携帯電話に切り換える | 36 |
| ● 受話音量を調整する | 36 |
| ● 電話を切る | 36 |
| ● ハンズフリー通話時の ルート案内音声を設定する | 36 |
| ● 着信音量を設定する | 37 |
| ● ハンズフリーを OFF にする | 37 |
| ● ハンズフリー登録情報を確認する | 38 |
| ● BLUETOOTH パスキーを変更する | 38 |
| ● ハンズフリーデータを消去する | 38 |
| BLUETOOTH Audio 操作に関するパスワード | 39 |
| ● BLUETOOTH Audio に切り換える | 39 |
| ● 曲を頭出しする | 39 |
| 別売品 | |
| ETC 車載器と接続して使う | 40 |
| ● 料金履歴のリストを表示する | 40 |
| 必要なときに | |
| ● 利用に応じた設定に変える | 40 |
| ● 音声 / 映像の設定を変える | 42 |
| ● 故障かな!? | 44 |
| ● BLUETOOTH について | 48 |
| ● ナビゲーションで再生できるデータ | 50 |
| ● 地図データベースについて | 51 |
| ● ジャンル一覧表 | 54 |

人への危害、財産の損害を防止するため、必ずお守りいただくことを説明しています。

■ 誤った使い方をしたときに生じる危害や損害の程度を説明しています。


 **警告** 「死亡や重傷を負うおそれがある内容」です。

■ お守りいただく内容を次の図記号で説明しています。

 してはいけない内容です。

 実行しなければならない内容です。

 **警告**

 **運転者は走行中に操作したり、画像や表示を注視しない**
必ず安全な場所に停車し、サイドブレーキを引いた状態でご使用ください。
交通事故の原因となります。

車庫などの密閉された場所でバージョンアップを行わない
換気の悪い場所で長時間エンジンをかけ続けると、一酸化炭素中毒の原因となります。

メモリーカードは、乳幼児の手の届くところに置かない
誤って飲み込むおそれがあります。万一飲み込んだと思われるときは、すぐに医師にご相談ください。

 **ルート案内中でも、常に、実際の交通規制に従う**
交通事故の原因となります。

はじめに

内容物の確認

万一、不備な点がございましたら、お買い上げの販売店へお申し付けください。

- 年度更新用地図ディスク
- 更新セットアップ用 SD メモリーカード
- 2012 年度更新済シール
- 取扱説明書（本書）

本書の読みかた

- バージョンアップを行うことにより新たに追加・変更された機能についてのみ説明しています。
- その他の機能についてはナビゲーション本体に同梱の取扱説明書と併せてお読みください。

■ CN-HDS910TD、CN-HDS940TD、CN-HDS960TD

過去にバージョンアップをしていない場合、地図の更新と新機能の追加が行われます。過去にバージョンアップをしている場合、地図の更新のみ行われます。（機能の追加・変更・削除はありません。）

■ CN-HDS915TD、CN-HDS945TD、CN-HDS965TD

地図の更新のみ行われます。機能の追加・変更・削除はありません。

特長

■ 地図データベースを更新

- ・一般道レーンデータが全国約 100000 件に増加
- ・一般道方面看板が全国約 77000 件に増加
- ・2011 年度の索引情報を収録*
- ・広域避難場所データを全国約 4200 件に拡大
- ・高速・有料道路情報は 2011 年 3 月開通分まで対応（上記以外で対応した開通区間：道東自動車道 夕張～占冠）
- ・2011 年 4 月現在の市町村合併および 2011 年 4 月時点で官報に告示されている 2011 年 10 月分までの市町村合併に対応

* 2011 年 1 月版のタウンページ、2011 年 3 月版のハローページのデータに更新
2011 年 5 月版のトヨタマップマスター住所索引データに更新

■ おでかけストラダ (P.10 ~ 12 ページ)

パソコンなどで、当社サイト（パナソニック ナビ cafe）からおでかけスポットやおでかけプランをダウンロードし、ナビゲーションで利用できます。

■ おまかせルート探索 (P.13、16 ページ)

ルート探索時に探索条件を「おまかせ」にすると、目的地までの距離に応じて高速道優先 / 一般道優先を自動で判別します。

■ BLUETOOTH® 対応 (P.24 ~ 39 ページ)

別売の Bluetooth ユニット (CY-BT200D:生産完了)* と BLUETOOTH 対応機器を使って、ハンズフリー通話をしたり、BLUETOOTH Audio を聞くことができます。

* iPod と Bluetooth ユニット (CY-BT200D : 生産完了) を、同時に接続することはできません。

お知らせ

- SD ロゴは SD-3C,LLC の商標です。
-  vicis® は、財団法人道路交通情報通信システムセンターの商標です。
- iPod は、米国および他の国々で登録された Apple Inc. の商標です。
- BLUETOOTH は、Bluetooth SIG, Inc. の登録商標であり、ライセンスに基づき使用しております。
- ETC は、財団法人道路システム高度化推進機構 (ORSE) の登録商標です。
- 本製品の説明書に記載されている各種名称、会社名、商品名などは、各社の登録商標または商標です。

お客様へ

この説明書は、今まで一度もバージョンアップを行ったことのない方に対して説明を行っています。当社ダウンロードサイトからプログラムをダウンロードしてバージョンアップしたり、過去の年度更新版ディスクでバージョンアップした場合は、本書に記載されている新機能がすでに搭載されている場合があります。

年度更新時のご注意

- 年度更新時にナビゲーションに登録されていた情報（登録ポイントなど）が変化・消失した場合、その内容の補償はできません。年度更新の前に、ナビゲーションに登録されている大切な情報（登録ポイントなど）は、万一に備えて、SD メモリーカードに保存したり、メモなどをとっておくことをおすすめします。
- 地図データの更新で道路や地形に変化があった場合、インテリジェントルートデータなど、変化のあった地域に関連するルートや地点のデータが消去される場合があります。ご了承ください。

使用上のお願い

■ 本製品について

- 年度更新を完了させるまで、ナビゲーションとして使用できません。更新セットアップ用 SD メモリーカードと年度更新用地図ディスクをナビゲーションに挿入して年度更新を完了させてください。
- 本製品で年度更新できるナビゲーションは、1 台のみです。（2 台以上のナビゲーションを年度更新するには、更新する台数分だけお買い求めください。）
- 年度更新以外の目的で本製品を使用しないでください。年度更新ができなくなるおそれがあります。
- 更新セットアップ用 SD メモリーカードは、年度更新完了後も、通常の SD メモリーカードとしてお使いにならずに、大切に保管してください。（何らかの理由で、ナビゲーションの地図データやプログラムが破損・消失した際に、リカバリーするための備えとして必要です。）

■ 当社ダウンロードサイトのプログラムについて

2011 年 11 月以前に当社ダウンロードサイトにアップロードされたプログラムを、年度更新後のナビゲーションにインストールすると、正しく動作しなくなるおそれがありますので、絶対にインストールしないでください。もし誤ってインストールした場合は、お買い上げの販売店にご相談ください。

■ お気に入りジャンルの設定について

年度更新すると、お気に入りジャンルの設定がナビお買い上げ時の設定に戻ります。更新前にメモをとり、再度設定を行ってください。

■ バージョンアップ後は、バージョンダウンできません。

免責事項について

- この地図データは、調査・作成時期などの都合で、現状のものとは異なる場合があります。また、その後の道路の変更、施設・住所の移転、住所表示の変更があった部分については、現状のものとは異なる場合があります。
- この地図データは、災害の影響による道路状況や施設情報等の変化については反映されていない場合があります。
- この地図データを業務用に使用することはできません。
- この地図データがお客様の特定の目的に適合することを当社は保証するものではありません。
- この地図データの誤字・脱字・位置ずれなどの表記または内容の誤りに対して、取り替え、代金の返却はいたしかねます。
- この地図データにより、お客様にいかなる損害が発生したとしても、当社は一切の責任を負いかねます。
- このディスクおよび SD メモリーカードの内容を無断で複製、複写または変更することを禁止します。お客様の複製、複写または変更による損害に関して、当社は一切の責任を負いかねます。

メディアの取り扱い

- ディスクの汚れ、ゴミ、傷やピックアップレンズの汚れなどで、ディスクの読み込みが悪くなり、バージョンアップできない場合があります。そのときはお買い上げの販売店にご相談ください。
- ケースから出し入れするときは、ディスクの記録面や SD メモリーカードの端子面に指紋、傷を付けないでください。
- ラベル面に紙などを貼ったり、傷を付けたりしないでください。
- 長時間使用しないときは、汚れ、ゴミ、傷、そり等を避けるため必ずケースに保管してください。
- 長時間直射日光のあたる場所、湿気やゴミ、ほこりの多い場所、車のシートやダッシュボード上に放置しないでください。
- ディスクを曲げないでください。

お知らせ

- この年度更新用地図ディスクは、パナソニック カーナビステーション CN-HDS910TD、CN-HDS915TD、CN-HDS940TD、CN-HDS945TD、CN-HDS960TD、CN-HDS965TD 専用です。
- この地図データの内容は、予告なく変更することがあります。