

ルートを確認する

ルート確認画面

ルート確認画面が一部変更になりました。



- **ルート情報** : ルート情報が表示されます。
- **ルートスクロール** : 画面をスクロールし、ルートを確認できます。
- **シミュレーション** : シミュレーションを開始します。
- **目的地付近** : 目的地付近の地図が表示されます。
- **探索条件変更** : 探索条件 / ルート変更画面が表示されます。(※ 右記)
- **案内開始** : ルート案内を開始します。

お知らせ

- 探索結果メニュー(※ 9 ページ)から **ルート確認** を選んでも、ルート確認画面が表示されます。
- 目的地までの所要時間と距離が表示されます。
- 高速道路(および一部の有料道路)を通る場合、料金が表示されます。*
- ※ 料金表示は、普通車が対象です。料金は目安なので実際と異なる場合があります。(料金は 2012 年 3 月現在)

探索条件 / ルート変更画面を表示する

ルート確認画面(※ 左記)から探索条件変更を選ぶ



- 探索条件 / ルート変更画面が表示されます。



- **一般道優先で再探索** : 一般道路を優先して通るルートを再探索します。(※ 13 ページ)
- **おまかせで再探索** : 優先する道路を自動的に切り換えて再探索します。(※ 13 ページ)
- **高速道優先で再探索** : 高速道路を優先して通るルートを再探索します。(※ 13 ページ)
- **渋滞データバンク探索** : 渋滞を考慮したルートを探索します。(※ 19 ページ)
- **別ルート探索** : 別のルートを探索します。(※ 19 ページ)
- **経由地設定** : ルート詳細設定画面が表示されます。
- **探索 / 案内設定** : 探索案内設定画面が表示されます。

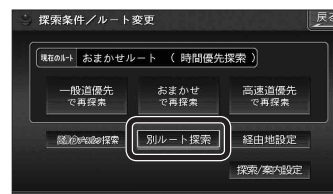
お知らせ

- 探索結果メニュー(※ 9 ページ)から **探索条件 / ルート変更** を選んでも、探索条件 / ルート変更画面が表示されます。

別ルート探索する

別ルート探索の操作性を向上させ、さらに使いやすくなりました。

1 探索条件 / ルート変更画面(※ 18 ページ)から別ルート探索を選ぶ



- 5 通りのルートが表示されます。

2 ルートを選び、決定を選ぶ



検索時間 37.7km 950円
 目的地までの距離
 料金表示*
 (高速道路および一部の有料道路を通る場合)

ルート探索条件(例: おまかせ / 時間優先)

- **ルート 2(上から 2 番目に表示されるルート)** を選ぶと、オートリルート・曜日時間規制探索・DRGS は行いません。(渋滞データバンク探索時を除く)
- ※ 料金表示は、普通車が対象です。料金は目安なので実際と異なる場合があります。(料金は 2012 年 3 月現在)

3 案内開始を選ぶ




- ルート案内を開始します。

渋滞を考慮したルートを作る(渋滞データバンク探索)

渋滞データバンク探索は探索条件 / ルート変更画面(※ 18 ページ)に移動になりました。

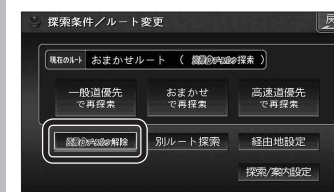
探索条件 / ルート変更画面(※ 18 ページ)から渋滞データバンク探索を選ぶ



- 探索結果メニュー(※ 9 ページ)から **渋滞 D 探索** を選んで操作することもできます。
- 探索方法は、従来どおりです。

解除するには

探索条件 / ルート変更画面(※ 18 ページ)から渋滞データバンク解除を選ぶ



- 探索結果メニュー(※ 9 ページ)から **渋滞 D 解除** を選んで操作することもできます。