

Panasonic®

取扱説明書

2014年度版 HDDナビ全国地図データ更新キット
HDS900・930・950シリーズ用



Strada

品番 **CA-HDL144D**



対応機種

CN-HDS900D	CN-HDS905D
CN-HDS930MD	CN-HDS935MD
CN-HDS950MD	CN-HDS955MD

ご使用前に、「安全上のご注意」(P.3 ページ)を必ずお読みください。

このたびは、パナソニック製品をお買い上げいただき、まことにありがとうございます。


- 本説明書およびナビゲーションの説明書をよくお読みのうえ、正しく安全にお使いください。
- この説明書は大切に保管してください。

- はじめに**
- 安全上のご注意 3
- はじめに 4
- 準備・設定**
- バージョンアップする 6
 - バージョンアップを中断するには 7
- 音量を調整する 8
 - ナビゲーションの音量を調整する 8
 - ナビミュートの設定 9
 - AVの音声を一時的に消音する (ミュート) 9
- 警告画面表示の設定 10
- ETCカード未挿入警告の設定 11
- ナビゲーションと通信する装置を選択する 12
- ナビゲーション**
- 地図について 13
 - ライブビュー交差点拡大図 13
- ルート案内中に 14
 - 事故多発地点案内 14
- メニュー画面について 15
 - メニュー画面「行き先」 15
 - メニュー画面「情報・設定」 15
- 行き先を探す 16
 - ルートを消去するには 16
 - ジャンルで探す 16
 - 住所で探す 17
 - あかさたなタッチキーについて 17

- 渋滞データバンク 18
 - 渋滞データバンクとは 18
 - 渋滞を考慮したルートを作る (渋滞データバンク探索) 18
 - 渋滞データバンクを見る 20
- AV**
- AVの操作 22
 - ソースを切り換える 22
 - スピーカー設定の状態を確認する 22
- 別売品**
- デジタルチューナーと組み合わせる 23
 - デジタルチューナーとの接続について 23
 - 接続のしかた (HDS900D/HDS950MD) 24
 - 接続のしかた (HDS930MD) 26
 - デジタルチューナーに切り換える 28
 - 順送りで選局する 29
 - 10キーで選局する 29
 - チャンネル設定する (おでかけスキャン) 30
 - 番組表を見る 30
 - データ放送を見る 31
- 必要なときに**
- 地図データベースについて 32
 - 地図データベースについて 32
 - ドライビングバーチャルシティマップの収録エリア 32
- ジャンル一覧表 34
- FM多重バンク
キーワード一覧表 38


人への危害、財産の損害を防止するため、必ずお守りいただくことを説明しています。

■ 誤った使い方をしたときに生じる危害や損害の程度を説明しています。


 **警告** 「死亡や重傷を負うおそれがある内容」です。

■ お守りいただく内容を次の図記号で説明しています。

 してはいけない内容です。


 実行しなければならない内容です。

警告

 **運転者は走行中に操作したり、画像や表示を注視しない**
必ず安全な場所に停車し、サイドブレーキを引いた状態でご使用ください。交通事故の原因となります。

車庫などの密閉された場所でバージョンアップを行わない
換気の悪い場所で長時間エンジンをかけ続けると、一酸化炭素中毒の原因となります。

SDメモリーカードは、乳幼児の手の届くところに置かない
誤って飲み込むおそれがあります。万一飲み込んだと思われるときは、すぐに医師にご相談ください。

 **ルート案内中でも、常に、実際の交通規制に従う**
交通事故の原因となります。

はじめに

内容物の確認

万一、不備な点がございましたら、お買い上げの販売店へお申し付けください。
● 年度更新用地図ディスク ● 更新セットアップ用SDメモリーカード ● 取扱説明書(本書)

本書の読みかた

- この説明書は、バージョンアップを行うことにより追加・変更される内容についてのみ説明しています。基本的な操作方法などは、ナビゲーションの説明書をご覧ください。
- 機種によって内容が異なる場合には、下記のようなアイコンで区分しています。
(例) **950** : CN-HDS950MDをご使用のお客様に対する説明
- 本書では、今まで一度もバージョンアップを行ったことのない方に対しても説明していますので、過去にバージョンアップを行った場合は、本書に記載されている新機能がすでに搭載されている場合があります。
 - **CN-HDS900D/CN-HDS950MD**
 - ・ナビゲーションの音量を調整する (P.8ページ)
 - ・ナビチュートの設定 (P.9ページ)
 - ・警告画面表示の設定 (P.10ページ)
 - ・ルートを消去するには (P.16ページ)
 - ・ソースを切り換える (P.22ページ)
- イラストはイメージであり、実際と異なる場合があります。

主な更新内容

- **地図データベースを更新**
 - 一般道レーンデータが全国約105000件に増加
 - 一般道方面看板が全国約79000件に増加
 - 2013年度の索引情報を収録*1
 - 高速・有料道路情報は2013年3月開通分まで対応*2
 - ・上記以外で開通を対応した区間:
 - 首都圏中央連絡自動車道(圏央道) 茅ヶ崎～寒川北、木更津東～東金
 - 阪神高速2号淀川左岸線 海老江～島屋
 - 京都縦貫自動車道 沓掛～大山崎
 - 東関東自動車道 酒々井IC
 - 2013年3月現在の市町村合併に対応
- *1 2013年1月版のタウンページ、2013年3月版のハローページのデータに更新
2013年5月版のトヨタマップマスター住所索引データに更新
- *2 システム上の制約により、部分的に開通した道路において、ハイウェイマップを表示できない区間があります。
ルート探索やルート案内に影響はございません。
 - ・常磐自動車道 南相馬～相馬
 - ・紀勢自動車道 海山～尾鷲北
 - ・東九州自動車道 蒲江～北浦

商標について

- **vics**® は、一般財団法人道路交通情報通信システムセンターの商標です。
- SDロゴはSD-3C, LLCの商標です。
- ETCは、一般財団法人道路システム高度化推進機構(ORSE)の登録商標です。
- 本書に記載されている各種名称、会社名、商品名などは、各社の登録商標または商標です。
- 各社の商標および製品商標に対しては特に注記のない場合でも、当社はこれを十分尊重いたします。

ご使用の前に

- 本製品は、CN-HDS900D/CN-HDS905D/CN-HDS930MD/CN-HDS935MD/CN-HDS950MD/CN-HDS955MD 専用です。
- 年度更新を完了させるまで、ナビゲーションとして使用できません。更新セットアップ用SDメモリーカードと年度更新用地図ディスクをナビゲーションに挿入して年度更新を完了させてください。
- 本製品でバージョンアップできるナビゲーションは、1台のみです。複数のナビゲーションをバージョンアップする場合には、台数分お買い求めください。
- バージョンアップ後は、バージョンダウンできません。
- 更新セットアップ用SDメモリーカードは、年度更新完了後も、通常のSDメモリーカードとしてお使いにならずに、大切に保管してください。何らかの理由で、ナビゲーションの地図データやプログラムが破損・消失した際に、リカバリーするための備えとして必要です。
- **当社ダウンロードサイトのプログラムについて**
2013年11月以前に当社ダウンロードサイトにアップロードされたプログラムを、年度更新後のナビゲーションにインストールすると、正しく動作しなくなるおそれがありますので、絶対にインストールしないでください。もし誤ってインストールした場合は、お買い上げの販売店にご相談ください。
- **お気に入りジャンルの設定について**
年度更新すると、お気に入りジャンルの設定がナビお買い上げ時の設定に戻ります。更新前にメモをとり、再度設定を行ってください。
- **パラメトリックイコライザーについて**
年度更新すると、パラメトリックイコライザーの特性値が一部変更になります。設定値は変わりませんが、特性値の変更により、年度更新前と比べ、音質・音量が若干変わる場合があります。必要に応じて、再度パラメトリックイコライザーをお好みの音質に調整してください。

メディアの取り扱い

- ディスクの汚れ・ゴミ・傷やピックアップレンズの汚れなどで、ディスクの読み込みが悪くなり、バージョンアップできない場合があります。そのときはお買い上げの販売店にご相談ください。
- ケースから出し入れするときは、ディスクの記録面やSDメモリーカードの端子部に指紋や傷をつけないでください。
- ラベル面に紙などを貼ったり、傷をつけたりしないでください。
- 使用しないときは、ゴミなどの汚れや傷・そりなどを避けるため必ずケースに入れて保管してください。
- 長時間直射日光のあたるところ(車のシートやダッシュボードの上など)、湿気やゴミ・ほこりの多いところに放置しないでください。

免責事項について

- このディスクおよびSDメモリーカードの内容を無断で複製、複写または変更することを禁止します。
- お客様の複製、複写または変更による損害に関して、当社は一切の責任を負いかねます。
- この地図データは、調査・作成時期などの都合で、現状のものと異なる場合があります。また、その後の道路の変更、施設・住所の移転、住所表示の変更があった部分については、現状のものと異なる場合があります。
- この地図データは、災害の影響による道路状況や施設情報等の変化については反映されていない場合があります。
- この地図データを業務用に使用することはできません。
- この地図データがお客様の特定の目的に適合することを当社は保証するものではありません。
- この地図データの内容は、予告なく変更することがあります。
- この地図データの誤字・脱字・位置ずれなどの表記または内容の誤りに対して、取り替え、代金の返却はいたしかねます。
- この地図データにより、お客様にいかなる損害が発生したとしても、当社は一切の責任を負いかねます。
- **次の場合、補償はできません。**
 - ・バージョンアップ時にナビゲーションに登録されていた情報(登録ポイントなど)が変化・消失した場合
 - ・地図データの更新で道路や地形に変化のあった地域に関連するルートや地点のデータが消失した場合

大切な情報は、万一に備えてメモなどをとっておくことをおすすめします。