

# もくじ

安全上のご注意..... 2  
 はじめに ..... 2  
 バージョンアップする ..... 4  
 地図データベースについて ..... 5  
 主要施設一覧表 ..... 7  
 ジャンル一覧表 ..... 8

# 安全上のご注意


## 必ずお守りください

人への危害、財産の損害を防止するため、必ずお守りいただくことを説明しています。


■ 誤った使い方をしたときに生じる危害や損害の程度を説明しています。

 **警告** 「死亡や重傷を負うおそれがある内容」です。

■ お守りいただく内容を次の図記号で説明しています。

 してはいけない内容です。

## 警告

 **車庫などの密閉された場所でバージョンアップを行わない**  
 換気の悪い場所で長時間エンジンをかけ続けると、一酸化炭素中毒の原因となります。

**SDメモリーカードは、乳幼児の手の届くところに置かない**  
 誤って、飲み込むおそれがあります。万一飲み込んだと思われるときは、すぐに医師にご相談ください。

# はじめに

## 内容物の確認

- 万一、不備な点がございましたら、お買い上げの販売店へお申し付けください。
- 年度更新用地図ディスク (2枚組)
  - 更新セットアップ用SDメモリーカード
  - 取扱説明書 (本書)

## 本書の読みかた

- この説明書は、バージョンアップを行うことにより追加・更新される内容についてのみ説明しています。基本的な操作方法などは、ナビゲーションの説明書をご覧ください。
- イラストはイメージであり、実際と異なる場合があります。

## 主な更新内容

- **地図データベースを更新**
    - 2014年度の索引情報を収録\*1
    - 高速・有料道路情報は2014年3月開通分まで対応\*2
      - ・上記以外で開通を対応した区間：
        - 首都圏中央連絡自動車道 (圏央道)
        - .....相模原愛川～高尾山
        - 阪神高速12号守口線.....守口JCT
    - 2014年3月現在の市町村合併に対応
- \*1 2014年1月版のタウンページ、2014年3月版のハローページのデータに更新  
 2014年5月版のトヨタマップマスター住所索引データに更新
- \*2 案内される金額は、2014年4月現在の現金払いの料金です。

## ご使用の前に

- 本製品は、CN-H500D/WD、CN-H510D/WD、CN-L800FTD/SED/STD、CN-L880LEDFA/LEDFA専用です。
- 年度更新を完了させるまで、ナビゲーションとして使用できません。更新セットアップ用SDメモリーカードと年度更新用地図ディスク (2枚組) をナビゲーションに挿入して年度更新を完了させてください。
- 本製品でバージョンアップできるナビゲーションは、1台のみです。複数のナビゲーションをバージョンアップする場合は、台数分お買い求めください。
- バージョンアップ後は、バージョンダウンできません。
- 更新セットアップ用SDメモリーカードは、年度更新完了後も、通常のSDメモリーカードとしてお使いにならずに、大切に保管してください。何らかの理由で、ナビゲーションの地図データやプログラムが破損・消失した際に、リカバリーするための備えとして必要です。

- **当社ダウンロードサイトのプログラムについて**
  - 2014年11月以前に当社ダウンロードサイトにアップロードされたプログラムを、年度更新後のナビゲーションにインストールすると、正しく動作しなくなるおそれがありますので、絶対にインストールしないでください。もし誤ってインストールした場合は、お買い上げの販売店にご相談ください。

- **ランドマークセレクトの設定について**
  - 年度更新すると、ランドマークセレクトの設定が解除されます。更新前にメモをとり、再度設定を行ってください。

## メディアの取り扱い


- ディスクの汚れ・ゴミ・傷やピックアップレンズの汚れなどで、ディスクの読み込みが悪くなり、バージョンアップできない場合があります。そのときはお買い上げの販売店にご相談ください。
- ケースから出し入れするときは、ディスクの記録面やSDメモリーカードの端子部に指紋や傷をつけないでください。
- ラベル面に紙などを貼ったり、傷をつけたりしないでください。
- 使用しないときは、ゴミなどの汚れや傷・そりなどを避けるため必ずケースに入れて保管してください。
- 長時間直射日光のあたるところ (車のシートやダッシュボードの上など)、湿気やゴミ・ほこりの多いところに放置しないでください。

## 免責事項について

- このディスクおよびSDメモリーカードの内容を無断で複製、複写または変更することを禁止します。
- お客様の複製、複写または変更による損害に関して、当社は一切の責任を負いかねます。
- この地図データは、調査・作成時期などの都合で、現状のものとは異なる場合があります。また、その後の道路の変更、施設・住所の移転、住所表示の変更があった部分については、現状のものとは異なる場合があります。
- この地図データは、災害の影響による道路状況や施設情報等の変化については反映されていない場合があります。
- この地図データを業務用に使用することはできません。
- この地図データがお客様の特定の目的に適合することを当社は保証するものではありません。
- この地図データの内容は、予告なく変更することがあります。
- この地図データの誤字・脱字・位置ずれなどの表記または内容の誤りに対して、取り替え、代金の返却はいたしかねます。
- この地図データにより、お客様にいかなる損害が発生したとしても、当社は一切の責任を負いかねます。
- 次の場合、補償はできません。
  - ・バージョンアップ時にナビゲーションに登録されていた情報 (登録ポイントなど) が変化・消失した場合
  - ・地図データの更新で道路や地形に変化のあった地域に関連するルートや地点のデータが消失した場合

**大切な情報は、万々に備えてメモなどをとっておくことをおすすめします。**

## 商標について

-  **vics®** は、一般財団法人道路交通情報通信システムセンターの商標です。
- SDロゴはSD-3C, LLCの商標です。
- ETCは、一般財団法人ITSサービス高度化機構の登録商標です。
- タウンページ、ハローページは、NTT東日本およびNTT西日本の商標です。
- 本製品の説明書に記載されている各種名称、会社名、商品名などは、各社の登録商標または商標です。
- 各社の商標および製品商標に対しては特に注記のない場合でも、これを十分尊重いたします。