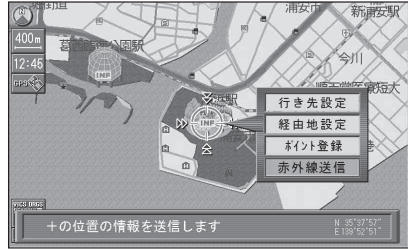


# 電話帳を利用する

iアプリは必要ありません。  
(通常の赤外線通信で行います。)

## ⑥ ナビゲーションの電話帳データを携帯電話に取り込む

ナビゲーションで  
電話番号情報を携帯電話に送信したい施設を  
検索する



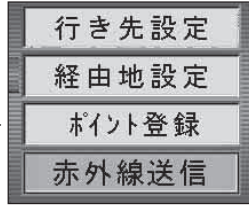
**お知らせ**  
● 個人名検索で個人宅を検索した場合や、検索した施設に電話番号の情報が無い場合は、施設の電話番号情報を携帯電話に送信できません。

携帯電話を赤外線受信  
(認証なし) にする



**お知らせ**  
● 赤外線受信モードは、しばらくすると解除されます。(解除されるまでの時間は、機種により異なります。)

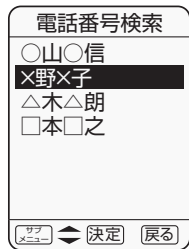
ナビゲーションの  
サブメニューから  
**赤外線送信** を選ぶ



● 施設の電話番号情報が携帯電話に送信され、電話帳データとして保存されます。  
保存される情報は以下の3点です。  
・ 名称  
・ 電話番号  
・ 緯度経度  
(電話帳のノート欄に保存されます。)

## ⑦ 携帯電話の電話帳データをナビゲーションに送信する

電話帳データを選び、  
サブメニューを表示させ、  
**赤外線 (1件) 送信** を選ぶ



● 電話帳データは、1件ずつ送信してください。  
(全件送信しても、正しく認識されません。)

電話帳の名称・電話番号で、ナビゲーションに  
ポイント登録されます。



● 通常は地図の中心にポイント登録されます。  
ただし、電話帳のノート欄に緯度経度情報  
(「緯度:35.41,39.04;経度:139.45,23.00」など)  
がある場合は、その地点に登録されます。

# 地図データベースについて

- いかなる形式においても著作者に無断でこの全部または一部を複製し、利用することを固く禁じます。
- この地図の作成にあたっては、国土交通省国土地理院発行の5万分の1地形図および2.5万分の1地形図を使用しました。(測量法第30条に基づく成果使用承認 平3総使第55号)
- この地図の作成にあたっては、国土情報整備事業の一環として国土交通省国土地理院において作成された、国土数値情報を使用しました。
- この地図の作成にあたっては、(財)日本デジタル道路地図協会発行の全国デジタル道路地図データベースを使用しました。(測量法第44条に基づく成果使用承認 93-046)
- この地図に使用している交通規制データは、道路交通法に基づき設立された全国交通安全活動推進センターが作成した交通規制番号図を用いて(財)日本交通管理技術協会(TMT)が作成したものを使用しています。
- この地図に使用している交通規制データは、2006年4月現在のもので、本データが現場の交通規制と違う場合は、現場の交通規制標識・標示等にしがたってください。
- この地図に使用している交通規制データの著作権は、(財)日本交通管理技術協会が有し、松下電器産業(株)は二次的著作物作成の使用実施権を取得しています。(承認番号 07-24) 著作権表示は二次的著作物に「©2006.TMT」とします。
- この地図に使用している交通規制データの著作権は、(財)日本交通管理技術協会が有し、松下電器産業(株)は二次的著作物作成の使用実施権を取得しています。(承認番号 07-24) 著作権表示は二次的著作物に「©2006.TMT」とします。
- この地図に使用しているVICISリンクデータベースは、(財)日本デジタル道路地図協会と(財)日本交通管理技術協会がその著作権を有します。
- この地図に使用しているETCに関するデータは、スマートインターチェンジ(スマートIC)には対応していません。
- 本地図データは(財)日本デジタル道路地図協会作成の「平成18年度版(2007年3月発行)全国デジタル道路地図データベース」、(株)ゼンリン、(株)昭文社、(株)トヨタマップマスターの地理情報に基づいて、松下電器産業(株)が2007年10月に作成したものです。
- 住所索引データは、(株)ゼンリンが作成したものを使用しています。
- 公開電話番号および登録者のデータは、(株)トヨタマップマスターが、ハローページの電話帳(個人・法人含む)およびタウンページに収録の4000万件のデータに基づき作成したものを使用しています。
- この地図に使用している広域避難場所のデータは、国際航業(株)が各自自治体の2006年8月時点の防災情報に基づき作成したものを使用しています。

©2007 財団法人 日本デジタル道路地図協会  
 ©2007 財団法人 日本交通管理技術協会  
 ©2007 松下電器産業(株) & (株)ゼンリン & (株)サムシング & (株)昭文社 & (株)ジオサイエンス & 国際航業(株) & (株)トヨタマップマスター

### ■カーナビゲーションシステムの個人情報について

ナビゲーションには、電話番号検索などの機能を利用するため、50音順電話帳(ハローページ)および職業別電話帳(タウンページ)に掲載されており、公開電話番号登録者氏名、電話番号、住所の個人情報が使用されています。  
 当該個人情報に対するお問い合わせなどにつきましては、下記の窓口までご連絡ください。  
**お客様ご相談センター**  
 電話 ☎ 0120-50-8729 フリーダイヤル 受付 9:00 ~ 17:00/365日