

# ルートを確認する

## ルート確認画面

ルート確認画面が一部変更になりました。



- **ルート情報** : ルート情報が表示されます。
- **ルートスクロール** : 画面をスクロールし、ルートを確認できます。
- **シミュレーション** : シミュレーションを開始します。
- **目的地付近** : 目的地付近の地図が表示されます。
- **探索条件変更** : 探索条件 / ルート変更画面が表示されます。(※ 右記)
- **案内開始** : ルート案内を開始します。

### お知らせ

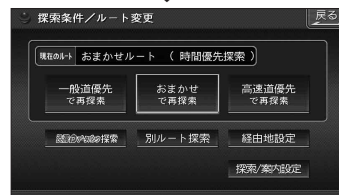
- ルート探索直後に **ルート確認** を選んでも、ルート確認画面が表示されます。(※ 9 ページ)
  - 目的地までの所要時間と距離が表示されます。
  - 高速道路 (および一部の有料道路) を通る場合、料金が表示されます。\*
- \*料金表示は、普通車が対象です。料金は目安なので実際と異なる場合があります。(料金は 2007 年 4 月現在)

## 探索条件 / ルート変更画面を表示する

### ルート確認画面 (※ 左記) から探索条件変更を選ぶ



- 探索条件 / ルート変更画面が表示されます。



- **一般道優先で再探索** : 一般道路を優先して通るルートを再探索します。(※ 13 ページ)
- **おまかせで再探索** : 優先する道路を自動的に切り換えて再探索します。(※ 13 ページ)
- **高速道優先で再探索** : 高速道路を優先して通るルートを再探索します。(※ 13 ページ)
- **渋滞データバンク探索** : 渋滞を考慮したルートを探します。(※ 19 ページ)
- **別ルート探索** : 別のルートを探します。(※ 19 ページ)
- **経由地設定** : ルート詳細設定画面が表示されます。
- **探索 / 案内設定** : 探索案内設定画面が表示されます。

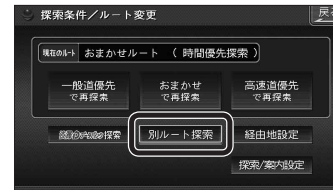
### お知らせ

- 探索結果メニュー (※ 9 ページ) から **探索条件 / ルート変更** を選んでも、探索条件 / ルート変更画面が表示されます。

## 別ルート探索する

別ルート探索の操作性を向上させ、さらに使いやすくなりました。

### 1 探索条件 / ルート変更画面 (※ 18 ページ) から別ルート探索を選ぶ



- 5 通りのルートが表示されます。

### 2 ルートを選び、決定を選ぶ



**経路時間** 37.7km 目的地までの距離  
**950円** 料金表示\* (高速道路および一部の有料道路を通る場合)

ルート探索条件 (例: おまかせ / 時間優先)

- **ルート 2 (上から 2 番目に表示されるルート) を選ぶと、オートリルート・曜日時間規制探索・DRGS は行いません。(渋滞データバンク探索時を除く)**  
 ※料金表示は、普通車が対象です。料金は目安なので実際と異なる場合があります。(料金は 2007 年 4 月現在)

### 3 案内開始を選ぶ




- ルート案内を開始します。

## 渋滞を考慮したルートを作る (渋滞データバンク探索)

渋滞データバンク探索は探索条件 / ルート変更画面 (※ 18 ページ) に移動になりました。

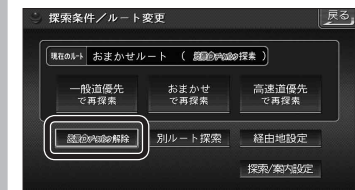
### 探索条件 / ルート変更画面 (※ 18 ページ) から渋滞データバンク探索を選ぶ



- 探索結果メニュー (※ 9 ページ) から **渋滞 D 探索** を選んで操作することもできます。
- 探索方法は、従来どおりです。

## 解除するには

### 探索条件 / ルート変更画面 (※ 18 ページ) から渋滞データバンク解除を選ぶ



- 探索結果メニュー (※ 9 ページ) から **渋滞 D 解除** を選んで操作することもできます。