

Panasonic®

CA-HDL1826D

Strada

DIGITAL MAP
HDD

HDS910
HDS940
HDS960
SERIES



2008年度版 地図データ更新キット

ご使用前に、本書の「安全上のご注意」(☞ 3ページ)を必ずお読みください。



対応機種 CN-HDS910TD
CN-HDS940TD
CN-HDS960TD


お買い上げいただき、まことにありがとうございます。取扱説明書をよくお読みのうえ、正しく安全にお使いください。この取扱説明書は大切に保管してください。

はじめに	
安全上のご注意	3
はじめに	4
準備	
バージョンアップする	6
初期設定	7
● リヤビューカメラの映像を調整する	7
ナビゲーション	
地図の操作	8
● 地図の配色を変更する(マップコンセプト)	8
メニュー画面について	8
行き先を探す	9
● 行き先までのルートを作る	9
● 探索結果メニュー	9
● おでかけストラーダとは	10
● おでかけスポットから探す(おでかけストラーダ)	11
● おでかけプランを利用する(おでかけストラーダ)	12
● 以前に検索した地図から探す	13
ルート探索について	13
● 高速道優先 / 一般道優先 / おまかせ	13
ルートを編集する	14
● 出発地を追加・変更・消去する	14
● 目的地を追加・変更・消去する	15
● 経由地を追加・変更・消去する	16
● 通りたい道路を「おまかせ」に設定する	16
● 順路を自動的に設定する	17
ルートを確認する	18
● ルート確認画面	18
● 探索条件 / ルート変更画面を表示する	18
● 別ルート探索する	19
● 渋滞を考慮したルートを作る(渋滞データバンク探索)	19
オーディオ	
オーディオの基本操作	20
● 時計を表示させる	20
● 時計表示を消去する	20
● サブディスプレイ表示について	21
ディスクを再生する	21
● DVD / ビデオ CD の基本操作	21
HDD MUSIC を再生する	22
● アルバム・曲を消去する	22
音楽データの情報を編集する	23
● アルバム・曲の情報を見る	23
Bluetooth® 対応機器と組み合わせる	24
● Bluetooth ユニットと接続する	24
● Bluetooth ユニットの接続を確認する	25
● Bluetooth® 対応機器と組み合わせることができること	26
● 必要な機器	26
● Bluetooth® 対応機器を本機に登録する	26
Bluetooth® Audio を再生する	28
● Bluetooth® Audio に切り換える	28
● Bluetooth® Audio の基本操作	28
● 一時停止する	28
● 曲を頭出しする	29
● 早送りする	29
● Bluetooth® 登録情報を確認する	29
● BLUETOOTH パスキーを変更する	29
● Bluetooth® Audio の登録データを消去する	30
ハンズフリーで通話する	30
● ハンズフリー通話するときは	30
● ハンズフリーに切り換える	30
● 本機に登録した携帯電話と接続する	31
● ハンズフリーの基本操作	31
● Bluetooth ユニットでの操作	32
● かかってきた電話に出る	32
● 電話をかける	32
● 電話を切る	36
● ハンズフリー通話時のルート案内音声を設定する	36
● 着信音量を設定する	36
● 通話を携帯電話に切り換える	37
● ハンズフリーを OFF にする	37
● ハンズフリー登録の情報を確認する	38
● BLUETOOTH パスキーを変更する	38
● ハンズフリーデータを消去する	38
Bluetooth® Audio 操作に関するボイスワード	39
● ナビ画面と Bluetooth® Audio 画面を切り換える	39
● 曲を頭出しする	39
別売品	
ETC 車載器と接続して使う	40
● 料金履歴のリストを表示する	40
必要なときに	
● 利用に応じた設定に変える	40
● 音声 / 映像の設定を変える	42
● 故障かな!?	44
● Bluetooth® について	48
● データ作成時の留意点	50
● 地図データベースについて	51
● ジャンル一覧表	54
● 凡例	裏表紙


必ずお守りください


お使いになる人や他の人への危害、財産への損害を未然に防止するため、必ずお守りいただくことを、次のように説明しています。

■ 表示内容を無視して誤った使いかたをしたときに生じる危害や損害の程度を、次の表示で説明しています。

 **警告** この表示の欄は、「死亡または重傷などを負う可能性が想定される」内容です。


■ お守りいただく内容の種類を、次の絵表示で区分し、説明しています。(下記は絵表示の一例です)

 この絵表示は、してはいけない「禁止」内容です。


 この絵表示は、必ず実行していただく「強制」内容です。

警告


**運転者は走行中に操作をしない
また、画像・表示を注視しない**

 **禁止** 走行中の操作や画像・表示の注視は、前方不注意による交通事故の原因になります。必ず安全な場所に停車し、サイドブレーキを引いた状態でご使用ください。


実際の交通規制に従って走行する

 ルート案内中でも、必ず道路標識など実際の交通規制に従って運転してください。交通事故やけがなどの原因になります。


SD メモリーカードは、乳幼児の手の届くところに置かない

 **禁止** あやまって、飲み込む恐れがあります。万一飲み込んだと思われるときは、すぐに医師にご相談ください。

地図ディスクは、絶対に DVD / CD プレーヤーなどで再生しない

 **禁止** 大きな雑音が出て耳に障害を与えたり、スピーカーなどを破損する原因になります。

車庫などの密閉された場所でバージョンアップを行わない

 **禁止** 換気の悪い場所で長時間エンジンをかけ続けると、一酸化炭素中毒の原因になります。

はじめに

本書の読みかた

- バージョンアップを行うことにより新たに追加・変更された機能についてのみ説明しています。
- その他の機能についてはナビゲーション本体に同梱の取扱説明書と併せてお読みください。
- 本書では、年度更新対応機種 CN-HDS910TD/CN-HDS940TD/CN-HDS960TD を「ナビゲーション」または「本機」と表記しています。

商品内容の確認

万一不備な点がございましたら、お買い上げの販売店へお申し付けください。

- 年度更新用地図ディスク
- 2008年度更新済シール
- 更新セットアップ用SDメモリーカード
- 取扱説明書(本書)

特長

■地図データベースを更新(51～53ページ)

本地図データは(財)日本デジタル道路地図協会作成の「平成18年度版(2007年3月発行)全国デジタル道路地図データベース」、(株)ゼンリン、(株)昭文社、(株)トヨタマップマスターの地理情報に基づいて、松下電器産業(株)が2007年10月に作成したものです。
市町村合併は、2007年9月現在の変更分まで対応しています。

■おでかけストラダ(10～12ページ)

パソコンなどで、当社サイト(CLUB*Strada)からおでかけスポットやおでかけプランをダウンロードし、ナビゲーションで利用できます。

■おまかせルート探索(13、16ページ)

ルート探索時に探索条件を「おまかせ」にすると、目的地までの距離に応じて高速道優先/一般道優先を自動で判別します。

■Bluetooth®対応(24～39ページ)

別売のBluetoothユニット(CY-BT200D)*とBluetooth®対応機器を使って、ハンズフリー通話をしたり、Bluetooth® Audioを聞くことができます。

※iPod®とBluetoothユニット(CY-BT200D)を、同時に接続することはできません。

お知らせ

- NHKのFM文字多重放送は、2007年3月をもって終了しました。FM VICSは引き続きご利用になれますが、FM VICSとNHKのFM文字多重放送の同時のご利用はできません。
それに伴い、FM VICS使用中はFM文字多重連動で空の種類が切り換わらなくなります。
- SDロゴは、商標です。
- iPodは、米国およびその他の国で登録されたApple Inc.の商標です。
- Bluetooth®は、Bluetooth SIG, Inc.の登録商標であり、ライセンスに基づき使用しております。
- MPEG Audio Layer3 音声圧縮技術は、Fraunhofer IIS および Thomson からライセンスを受けています。

年度更新時のご注意

- 年度更新時にナビゲーションに登録されていた情報(登録ポイントなど)が変化・消失した場合、その内容の補償はできません。年度更新の前に、ナビゲーションに登録されている大切な情報(登録ポイントなど)は、万一に備えて、SDメモリーカードに保存することをお奨めします。
なお、各種設定登録の内容やランドマークカスタマイズのデータは、SDメモリーカードに保存することはできませんので、メモなどをとっておくことをお奨めします。
- 地図データの更新で道路や地形に変化があった場合、インテリジェントルートデータなど、変化のあった地域に関連するルートや地点のデータが消去される場合があります。ご了承ください。

使用上のお願い

■本製品について

- 年度更新を完了させるまで、ナビゲーションとして使用できません。更新セットアップ用SDメモリーカードと年度更新用地図ディスクをナビゲーションに挿入して年度更新を完了させてください。
- 本製品で年度更新できるナビゲーションは、1台のみです。
(2台以上のナビゲーションを年度更新するには、更新する台数分だけお買い求めください。)
- 年度更新以外の目的で本製品を使用しないでください。年度更新ができなくなる恐れがあります。
- 更新セットアップ用SDメモリーカードは、年度更新完了後も、通常のSDメモリーカードとしてお使いにならずに、大切に保管してください。(何らかの理由で、ナビゲーションの地図データやプログラムが破損・消失した際に、リカバリーするための備えとして必要です。)

■当社ダウンロードサイトのプログラムについて

- 2007年11月以前に当社ダウンロードサイトにアップロードされたプログラムを、年度更新後のナビゲーションにインストールすると、正しく動作しなくなる恐れがありますので、絶対にインストールしないでください。もし誤ってインストールした場合は、お買い上げの販売店にご相談ください。

■お気に入りジャンルの設定について

- 年度更新すると、お気に入りジャンルの設定がお買い上げ時の設定に戻ります。更新前にメモを取り、再度設定を行ってください。

免責事項について

- この地図データは、調査・作成時期などの都合で、現状のものとは異なる場合があります。また、その後の道路の変更、施設・住所の移転、住所表示の変更があった部分については、現状のものとは異なる場合があります。
- この地図データを業務用に使用することはできません。
- この地図データがお客様の特定の目的に適合することを当社は保証するものではありません。
- この地図データの誤字・脱字・位置ずれなどの表記または内容の誤りに対して、取り替え、代金の返却はいたしかねます。
- この地図データにより、お客様にいかなる損害が発生したとしても、当社は補償いたしかねます。

ディスクの取扱い

- ディスクの汚れ、ゴミ、傷やピックアップレンズの汚れなどで、ディスクの読み込みが悪くなり、バージョンアップできない場合があります。そのときはお買い上げの販売店にご相談ください。
- ケースから出し入れするときは、ディスク面に指紋、傷を付けないでください。
- ラベル面に紙などを貼ったり、傷を付けたりしないでください。
- 長時間使用しないときは、汚れ、ゴミ、傷、そり等を避けるため必ずケースに保管してください。
- 長時間直射日光のあたる場所、湿気やゴミ、ほこりの多い場所、車のシートやダッシュボード上に放置しないでください。
- ディスクを曲げないでください。

お知らせ

- この年度更新用地図ディスクは、パナソニック カーナビステーション CN-HDS910TD/CN-HDS940TD/CN-HDS960TD 専用です。
- この地図データの内容は、予告なく変更することがあります。
- このディスクおよびSDメモリーカードを無断で複製、複写することを禁止します。