













行き先メニュー一覽

主な方法で探す									
	登録ポイントから探す	ジャンルで探す	周辺施設から探す	名称(施設名)で探す	おでかけストラーダで探す		住所で探す	電話番号で探す	自宅へ帰る
					おでかけスポットから探す	おでかけプランを使う			
①	 登録ポイント を選ぶ	 ジャンル を選ぶ	 周辺施設 を選ぶ	 名称 を選ぶ	 おでかけストラーダ を選ぶ		 住所 を選ぶ	 電話番号 を選ぶ	 自宅 を選ぶ
②	リストから登録ポイントを選ぶ	施設分類名(大分類)を選ぶ	施設ジャンル(小分類)を選ぶ	施設名を入力する	おでかけスポット を選ぶ	おでかけプラン を選ぶ	都道府県名・都市名(政令指定都市名)を選ぶ	電話番号を入力する	
③	行き先設定 を選ぶ	施設ジャンル(小分類)を選ぶ	これで探す を選ぶ*	検索 を選ぶ	リストから おでかけスポット を選ぶ	リストから おでかけプラン を選ぶ	市区町村を 選ぶ	リストから 電話番号を 選ぶ	
④		リストを表示する順番または絞込みの方法を選ぶ	リストから施設を選ぶ	メッセージ確認後、結果を表示する を選ぶ	リストを表示する順番または絞込みの方法を選ぶ	探索開始 を選ぶ	町名を選ぶ	(個人宅の場合)名字を入力する	
⑤		リストから施設を選ぶ	行き先設定 を選ぶ	リストから施設を選ぶ	リストから施設を選ぶ		丁目・番地・号を入力し、完了 を選ぶ	(個人宅の場合)完了 を選ぶ	
⑥		行き先設定 を選ぶ		行き先設定 を選ぶ	行き先設定 を選ぶ		行き先設定 を選ぶ	行き先設定 を選ぶ	

※ ジャンルによっては、表示されない場合があります。

他の方法で探す				
	以前に検索した地図から探す	ドライブルートを利用する	郵便番号で探す	緯度経度から探す
①	 検索履歴 を選ぶ	 ドライブルート を選ぶ	 郵便番号 を選ぶ	 緯度経度 を選ぶ
②	リストから地図を選ぶ	ドライブルートを利用する を選ぶ	郵便番号を入力する	緯度・経度を入力する
③	行き先設定 を選ぶ	ドライブルートを選ぶ	完了 を選ぶ	完了 を選ぶ
④		決定 を選ぶ	地点メニュー を選ぶ	行き先設定 を選ぶ
⑤			行き先設定 を選ぶ	