


種類を切り換えるには

- 1  にタッチする。
 ● 地図表示切換メニューが表示されます。






- 2 地図の種類を選ぶ。
 ● 選んだ地図に切り換わります。
 (※30～31ページ)




お知らせ

- 高速道マップの設定(※172ページ)に関わらず、この操作で表示できます。
- 走行中の道路の種類や地域によって、表示できる地図の種類は異なります。

リモコン操作

-  地図表示切換メニューを表示する
-  項目を選ぶ
-  決定する

地図の配色を変更するには(マップセレクト)

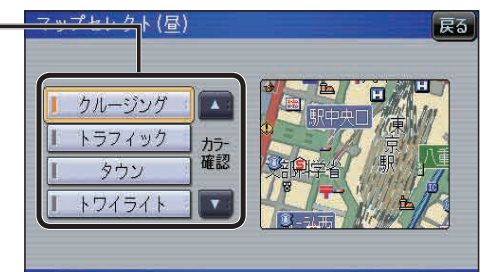
- 1 現在地画面表示中に  にタッチする。
 ● 地図表示切換メニューが表示されます。



- 2 **マップセレクト** にタッチする。



- 3 地図の配色を選ぶ。
 ● 選んだ配色に切り換わります。
 ● 昼画面表示中は昼画面、夜画面表示中は夜画面の配色が切り換わります。
 (昼画面・夜画面 ※26ページ)



配色の種類



クルージング:
ルートが見やすい配色



トラフィック:
VICS情報が見やすい配色






タウン:
市街区を色分けし、市街情報をより際立たせる配色



トワイライト:
夕暮れや夜間、トンネル内など、暗い車中で見やすい配色

リモコン操作

-  地図表示切換メニューを表示する
-  項目を選ぶ
-  決定する