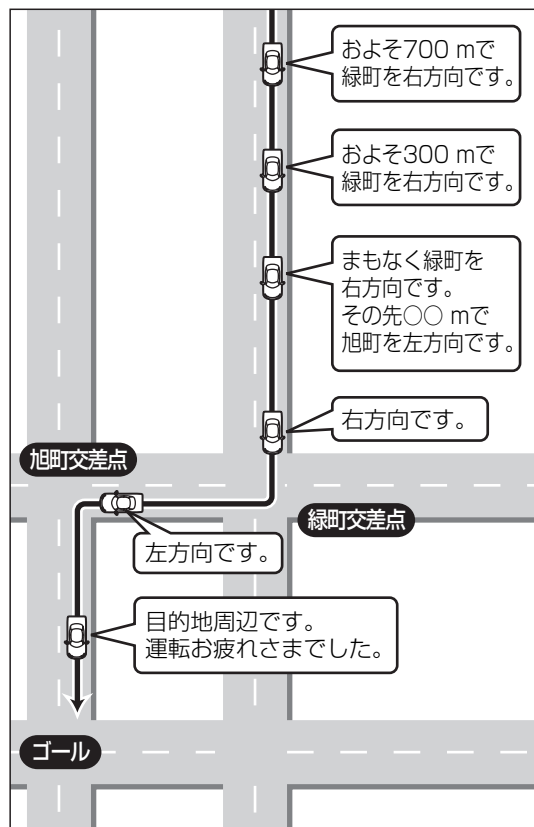
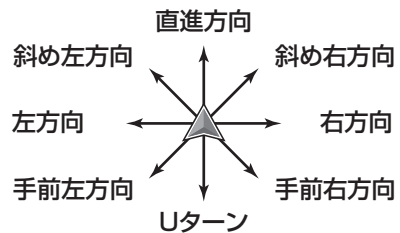


一般道路での音声案内



■ 音声分岐案内

曲がる方向を8方向で案内します。



お知らせ

- 細街路での音声分岐案内は行いません。
- 走行する速度によっては、一部音声案内が行われない場合があります。
- 下記のような場合は、分岐方向をわかりやすくするため、案内のしかたが変わります。

例：ルートがY字で緩く右に曲がる場合「左方向」または「直進方向」と案内します。



■ ジャスト案内

分岐の直前で曲がる方向を案内します。

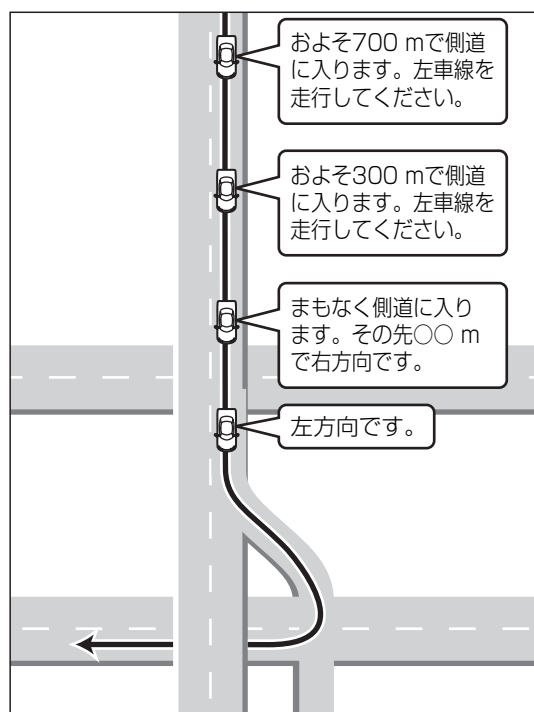
■ 事故多発地点案内

事故多発地点の約300 m手前で、下記の音声案内で注意を促します。

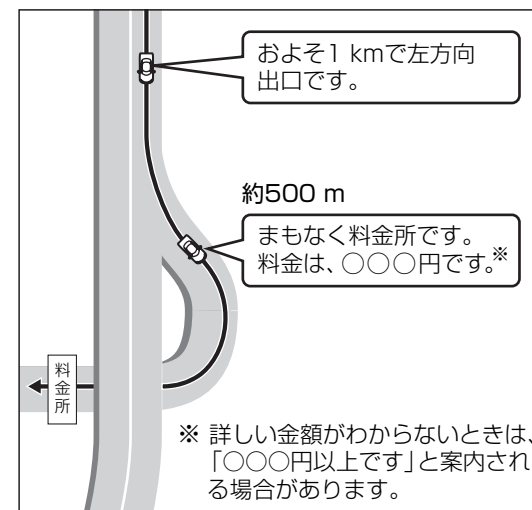
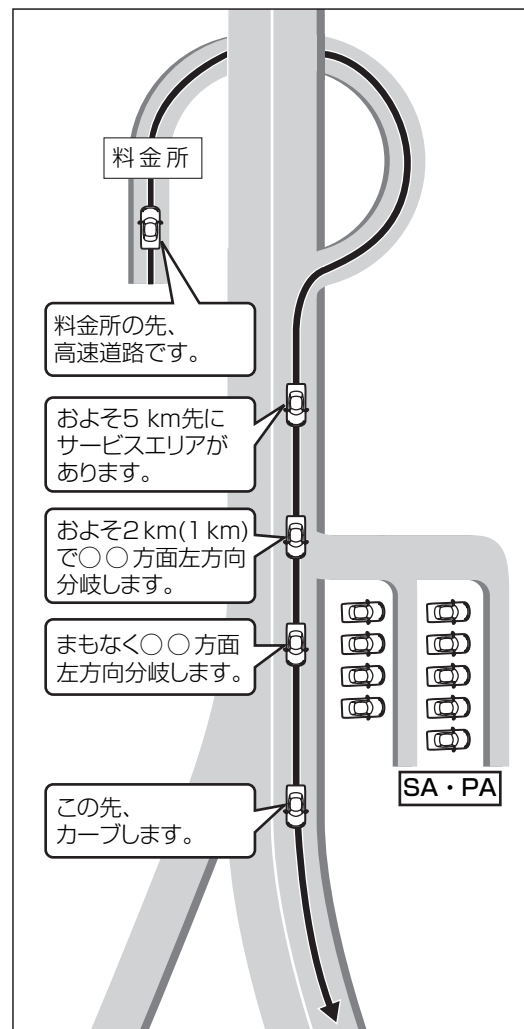
- 事故多発地点(分岐交差点): 「事故多発地点です。」
- 事故多発地点(通過交差点): 「この先、事故多発地点です。歩行者に/他の車両に/他の車両、歩行者にご注意ください。」
- 事故多発地点が多数ある場合: 「この先、十分注意して走行してください。」

お知らせ

- 音声案内する/しないの設定ができます。(176ページ)



都市高速・都市間高速・有料道路での音声案内



■ 料金案内

料金所(出口・入口・本線上)の手前約500 mで通行料金を表示し、音声案内します。

- 料金は2007年4月現在のものです。
- 表示される料金は、普通車を対象にしています。料金は目安なので実際と異なる場合があります。

■ 合流案内

ルート設定をしていないとき、高速道路では合流案内を行います。約500 m手前で、「まもなく合流します」と音声案内します。

- 合流案内する/しないの設定ができます。(176ページ)

リクエスト音声案内

■ リクエスト音声案内

- ルート案内中に「**現在地**」を押すと、現在地の名称\*を表示して、次の分岐交差点や目的地までの到着予想時刻などを音声案内します。

\*現在地の名称は、付近の地名・施設名・交差点名などで表示されます。また、市区町村の境界付近では、隣の市区町村が現在地として表示される場合があります。

■ VICS 音声案内

- VICS 情報を受信すると、前方5 km先の交通状況を音声案内します。  
例) 「およそ2 km先、2 km渋滞しています。」  
「およそ1 km先、片側規制です。」
- 再度VICS 音声案内を聞くには、「**渋滞**」をタッチしてください。