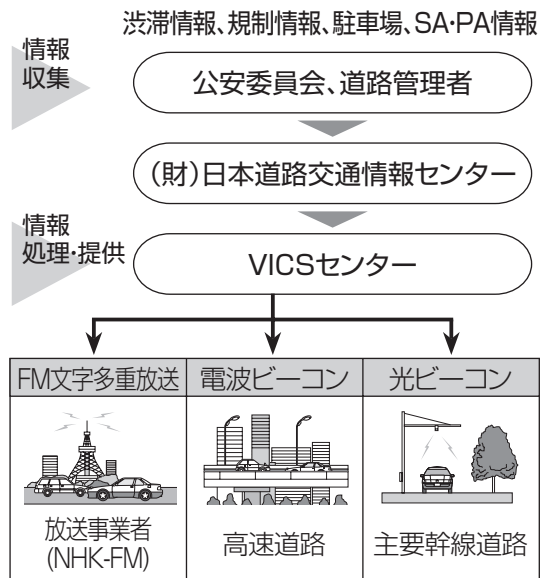


■ 本機では、FM 多重放送の VICS 情報を受信することができます。

■ 電波ビーコン / 光ビーコンからの VICS 情報を受信するには、別売の VICS ビーコンユニット (CY-TBX55D) が必要です。

## VICSとは

VICSとは、FM文字多重放送やビーコンから渋滞・事故などの影響による規制、目的地までの所要時間などの道路交通情報をナビゲーションシステムに送信するシステムです。VICSは(道路交通情報通信システム: Vehicle Information and Communication System)の略です。



## お知らせ

- 本機の価格には、VICS加入時に支払う料金が含まれています。[315円(うち消費税15円)]  
詳細は、VICS情報有料放送サービス契約約款の「料金の支払い義務」(第4章第13条)をご参照ください。(P.226ページ)
- NHKのFM文字多重放送は、2007年3月をもって終了しました。FM VICSは引き続きご利用になれますが、FM VICSとNHKのFM文字多重放送の同時のご利用はできません。

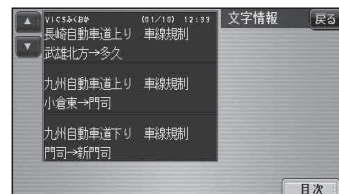
■ 地図・図形・文字の3つのレベルで交通情報を表示



地図表示型 (レベル3)



図形表示型 (レベル2)



文字表示型 (レベル1)

## お知らせ

- ACCをOFFにすると、レベル1、レベル2のデータは消去されます。
- 地図表示型 (レベル3) について、詳しくは36ページをご覧ください。

## FM多重でVICS情報を受信すると

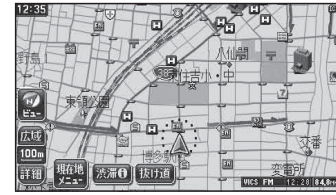
渋滞、規制、駐車場、SA・PA情報(レベル3)を受信すると、自動的に表示されます。



- 表示する/しないの設定ができます。(P.178ページ)
- 内容が更新されるごとに、情報が書き変わります。
- 情報の見かたは、36ページをご覧ください。
- 文字情報 (レベル1)/図形情報 (レベル2) は受信しても自動的に地図画面上には表示されません。情報の内容を見るには、101ページをご覧ください。

## ビーコンでVICS情報を受信すると

- ビーコンの下を通過し、渋滞、規制、駐車場、SA・PA情報(レベル3)を受信すると、自動的に表示されます。



- 表示する/しないの設定ができます。(P.178ページ)
- 内容が更新されるごとに、情報が書き変わります。
- 情報の見かたは、36ページをご覧ください。

- ビーコンの下を通過し、図形情報 (レベル2)/文字情報 (レベル1)を受信すると、自動的に一定の時間(10~20秒間)表示されます。



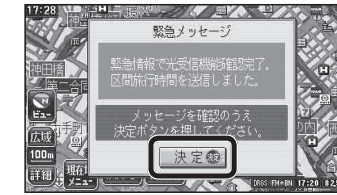
ページ切り換え: **決定** をタッチする。  
表示を消去: **戻る** を選ぶ。

- 表示時間の設定、および表示する/しないの設定ができます。(P.178ページ)
- 図形情報(レベル2)が自動表示されたときの補助地図の縮尺・傾きは、切り換えられません。
- 高速道路を走行中にレベル1を受信すると、各インターチェンジまでの所要時間を示すページが表示されます。ルート案内中は、降りるインターチェンジまでの所要時間の情報がある場合は、そのページがはじめに表示されます。



## 緊急メッセージ/注意警戒情報

受信すると、ただちに表示されます。



(例: 緊急メッセージの場合)

■ 複数ページ受信したときに次のページを表示したいときは

**決定** を選ぶ

または

リモコンの **決定** を押す

■ メッセージを消去するには

**現在地** を押す