

地図の紹介



スタンダードマップ

通常の地図で表示されます。

道幅が5.5 m以上の道路を走行中は、100 m縮尺での細街路は表示されません。

走行中に地図を動かすと、細街路は表示されません。



ドライビングマップ

縮尺に応じて下記のように表示が変わります。

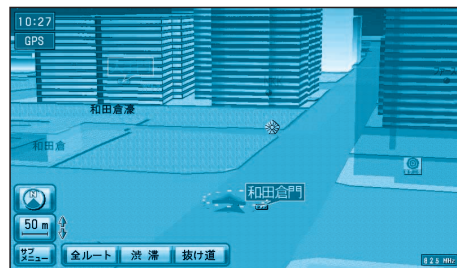
ドライビングバーチャルシティマップ
建物の形まで、詳細に表示されます。
(一部地域のみ)

地図の「傾き」を変えると、ビルが立体的に表示されます。(※32ページ)

縮尺が10 mのときは、自車位置が正確に表示されない場合があります。

以下のようなときは、グラフィカルマップを拡大して表示されます。

- ・ドライビングバーチャルシティマップを収録していない地域の地図が表示されたとき
- ・走行中に地図を動かしたとき




グラフィカルマップ

区域を色分けして、わかりやすく表示されます。



サテライトマップ

衛星写真のような、リアルな画面で表示されます。



スーパーライブビュー

一般道路を走行中にドライバーの視点で表示されます。
細街路は、表示されません。



ハイウェイマップ

都市高速、都市間高速道路を走行中表示されます。
SA・PA・ICの名称、自車からの距離、JCTで接続する路線や方面名がわかりやすく表示されます。

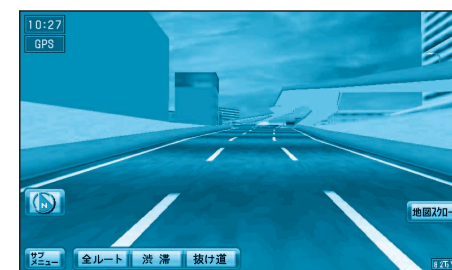
↑↓にタッチして地図モードにし、看板表示にタッチすると、設備などの詳しい情報が表示されます。
表示する/しないの設定ができます。
(※ナビ編：「利用に応じた設定に変わる」)



ハイウェイサテライトマップ

都市間高速道路を走行中表示されます。
都市間高速の道路情報がわかりやすく表示されます。

↑↓にタッチして地図モードにし、看板表示にタッチすると、設備などの詳しい情報が表示されます。
表示する/しないの設定ができます。
(※ナビ編：「利用に応じた設定に変わる」)



ハイウェイスーパーライブビュー

都市高速道路を走行中にドライバーの視点で表示されます。

表示する/しないの設定、および補助地図を表示する/しないの設定ができます。
(※ナビ編：「利用に応じた設定に変わる」)



都市高マップ

都市高速道路を走行中表示されます。
都市高速のIC・JCTの名称、路線番号、接続路線名がわかりやすく表示されます。

縮尺は、「200m」「800m」「1.6km」「3.2km」「6.4km」です。
表示する/しないの設定ができます。
(※ナビ編：「利用に応じた設定に変わる」)

ナビゲーションの基本操作

地図の紹介