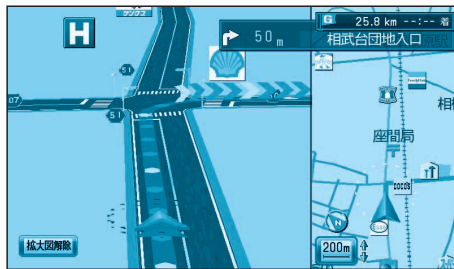


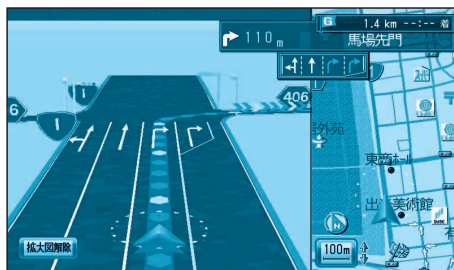
## ルート案内中の拡大図表示（自動的に表示されます）



### 交差点拡大図

交差点までの距離、交差点名称、曲がる方向が表示されます。

約500 m手前から  
直進でも表示される場合があります。  
表示する/しないの設定ができます。  
(☞ナビ編：「利用に応じた設定に変える」)



### 3Dレーンガイド

分岐する交差点までの距離、通るべき車線が表示されます。

約500 m手前から  
表示する/しないの設定ができます。  
(☞ナビ編：「利用に応じた設定に変える」)



### 3Dハイウェイ入口案内

都市高速の入口付近で表示されます。

約500 m手前から  
表示する/しないの設定ができます。  
(☞ナビ編：「利用に応じた設定に変える」)



### 3Dハイウェイ分岐案内

高速道路や主要有料道路を走行中に、分岐点までの距離と方面名と分岐方向が表示されます。

都市間高速：約2 km手前から  
都市高速・一部有料道路：約1 km手前から  
表示する/しないの設定ができます。  
(☞ナビ編：「利用に応じた設定に変える」)




### ETC拡大図

ETC拡大図を「表示する」に設定すると、料金所付近で拡大図が表示されます。(☞ナビ編：「利用に応じた設定に変える」)

最大約2 km手前から  
ルートを設定していなくても表示されます。

## 拡大図を消去・再表示するには




### 補助地図：

現在地（自車位置）を表示した通常の画面です。  
リモコンで縮尺と傾きの切り替えができます。  
回転はできません。

**拡大図解除** を選ぶ。

拡大図が消去されます。

再表示するには、リモコンの  を押します。

## レーン看板/方面看板/ルートガイド



### レーン看板

交差点の名称、通るべき車線が表示されます。

表示する/しないの設定ができます。  
(☞ナビ編：「利用に応じた設定に変える」)

### 方面看板

交差点の方面看板と進む方向の矢印が表示されます。

表示する/しないの設定ができます。  
(☞ナビ編：「利用に応じた設定に変える」)  
進む方向を示す矢印が表示されない場合があります。

### ルートガイド

交差点までの距離、交差点名称、進む方向がそれぞれ3つ先まで表示されます。

表示する/しないの設定ができます。  
(☞ナビ編：「利用に応じた設定に変える」)  
スタンダードマップまたはドライビングマップの  
とき、表示されます。  
2画面時は表示されません。