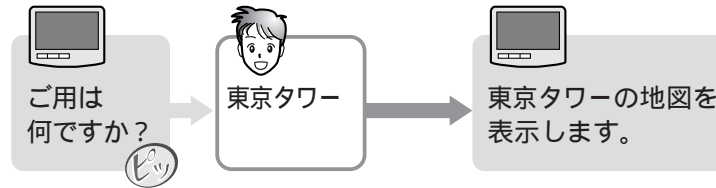


地図を呼び出すボイスワード

施設の名前だけで
地図を呼び出す
(ダイレクト施設名検索)

1  を押す




2 施設名を発声する



設定する項目をお話してください。

手順 3 へ

3 行き先、経由地または登録ポイントに設定する

-  **行き先設定** → 現在地を出発点にして、ルートを探します。
-  **経由地設定** → 地図の地点を経由地に設定して、ルートを探します。
-  **ポイント登録** → 地図の地点をポイントとして登録します。

施設名を発声するとき、ボイスコントロールで以下の操作ができます。

- 「へ行く」 行き先設定
- 「による」 経由地設定
- 「を登録する」 ポイント登録

お知らせ

エリア認識を「しない」に設定すると、ダイレクト施設名検索できません。エリア認識を「する」に設定してください。(P.130 ページ)

エリア認識を「する」に設定していても、ダイレクト施設名検索以外のボイスコントロールの操作はできません。

自転車からの距離と呼び出せる施設 (エリア認識)

