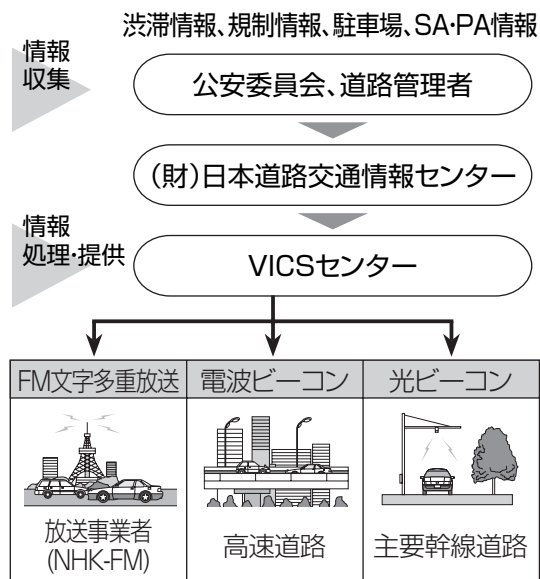


■本機では、FM多重放送のVICS情報を受信することができます。

■電波ビーコン/光ビーコンからのVICS情報を受信するには、別売のVICSビーコンユニット(CY-TBX55D)が必要です。

## VICSとは

VICSとは、FM文字多重放送やビーコンから渋滞・事故などの影響による規制、目的地までの所要時間などの道路交通情報をナビゲーションシステムに送信するシステムです。VICSは(道路交通情報通信システム: Vehicle Information and Communication System)の略です。



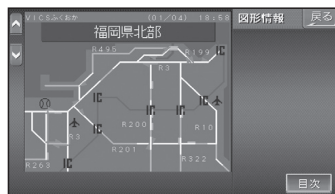
## お知らせ

- 本機の価格には、VICS加入時に支払う料金が含まれています。[315円(税込み)]  
詳細は、VICS情報有料放送サービス契約約款の「料金の支払い義務」(第4章第13条)をご参照ください。(P.226ページ)
- 地図表示型(レベル3)について、詳しくは38ページをご覧ください。

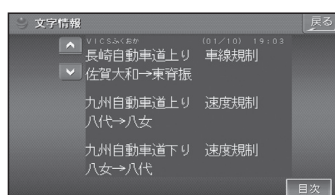
■地図・図形・文字の3つのレベルで交通情報を表示



地図表示型  
(レベル3)



図形表示型  
(レベル2)



文字表示型  
(レベル1)

## お知らせ

- ACCをOFFにすると、レベル1、レベル2のデータは消去されます。

■FM多重でVICS情報を受信すると

渋滞、規制、駐車場、SA・PA情報(レベル3)を受信すると、自動的に表示されます。



- 表示する/しないの設定ができます。(P.184ページ)
- 内容が更新されるごとに、情報が書き変わります。
- 情報の見かたは、38ページをご覧ください。
- 文字情報(レベル1)/図形情報(レベル2)は受信しても自動的に地図画面には表示されません。情報の内容を見るには、103ページをご覧ください。

■ビーコンでVICS情報を受信すると

- ビーコンの下を通過し、渋滞、規制、駐車場、SA・PA情報(レベル3)を受信すると、自動的に表示されます。



- 表示する/しないの設定ができます。(P.184ページ)
- 内容が更新されるごとに、情報が書き変わります。
- 情報の見かたは、38ページをご覧ください。

- ビーコンの下を通過し、図形情報(レベル2)/文字情報(レベル1)を受信すると、自動的に一定の時間(10~20秒間)表示されます。



ページ切替: ↑ ↓ をタッチする。

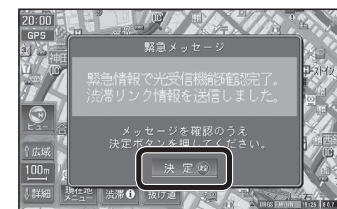
表示を消去: 戻る を選ぶ。

- 表示時間の設定、および表示する/しないの設定ができます。(P.184ページ)
- 図形情報(レベル2)が自動表示されたときの補助地図の縮尺・傾きは、切り換えられません。
- 高速道路を走行中にレベル1を受信すると、各インターチェンジまでの所要時間を示すページが表示されます。ルート案内中は、降りるインターチェンジまでの所要時間の情報がある場合は、そのページがはじめに表示されます。



■緊急メッセージ/注意警戒情報

受信すると、ただちに表示されます。



(例: 緊急メッセージの場合)

■複数ページ受信したときに次のページを表示したいときは

決定 を選ぶ

または

リモコンの決定 を押す

■メッセージを消去するには

現在地 を押す