

ルート案内中に

もう一度 ルートを探索したいとき (再探索)

1 **決定** を押し、サブメニューを表示させ、

再探索 を選ぶ



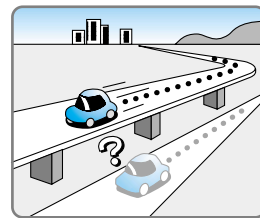
現在地を出発点にして、次の経由地または目的地までもう一度ルートを探索します。

お知らせ

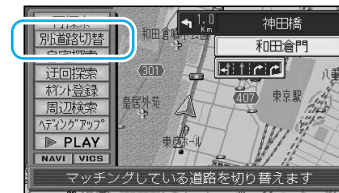
再探索は、時間優先で行います。

走行中の道路を 誤って認識したとき (別道路切替)

高速道路と一般道路が平行にあるときは、道路を取り違えることがあります。
(自車が高速道路を走行中なのに、自車マークは一般道路を走行中と表示されている場合など)
このような場合に、地図のマッチングを手動で切り替えて、正しい位置になおす操作が、「別道路切替」です。



サブメニューを表示させ、**別道路切替** を選ぶ



別道路切替は隣接して平行な道路を対象としています。

案内中の ルートを見る (ルートスクロール)

ジョイスティックを
上下に動かす



上：目的地方向に進む
下：現在地方向に戻る

お知らせ

「ルートスクロール」を「する」にしてください。
(←100ページ)

解除するには **戻る** を押ししてください。

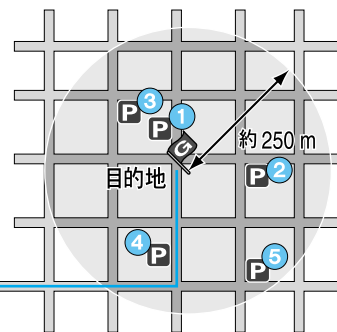
目的地付近で 駐車場を検索する (パーキングルートサーチ)

目的地付近で

目的地に近づいたとき(直線距離で約1km)、付近の駐車場を検索できます。

検索範囲は目的地から半径約250m以内
目的地から近い順に最大5件まで
駐車場情報がある場合、車両情報をもとに車種制限も考慮(車高、小型・普通車両など)

戻る を押しと、**パーキング** は消去され、**現在地** を押しと再表示されます。

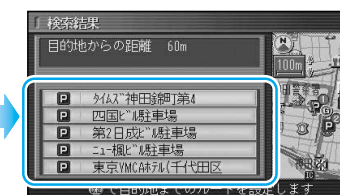


1 目的地に近づく、自動的にサブメニューが表示されます。

決定 を押し



2 リストから駐車場を選ぶ



駐車場までのルートを探索します。