

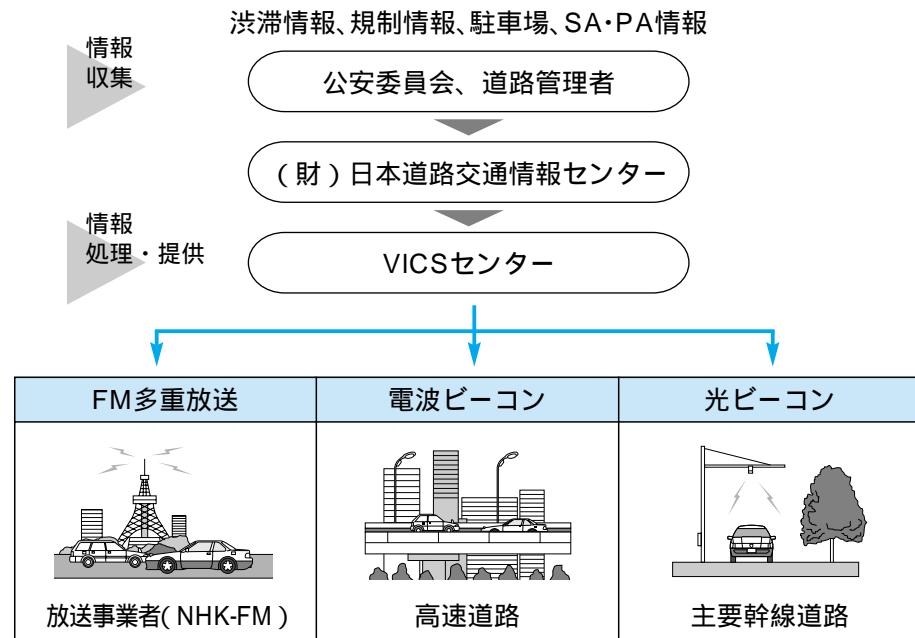
本機では、FM多重放送のVICIS情報を受信することができます。

電波ビーコン/光ビーコンからのVICIS情報を受信するには、別売のVICISビーコンユニット (CY-TBX50D) が必要です。

VICISとは

VICISとは、FM多重放送やビーコンから渋滞・事故などの影響による規制、目的地までの所要時間などの道路交通情報をナビゲーションシステムに送信するシステムです。

VICISは (道路交通情報通信システム : Vehicle Information and Communication System) の略です。



文字・図形・地図の3つのレベルで交通情報を表示

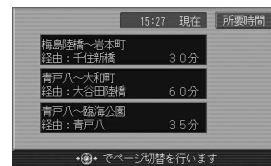
地図表示型 (レベル3)



図形表示型 (レベル2)



文字表示型 (レベル1)



お知らせ

電源 (またはエンジン) を切ると、受信した交通情報は消去されます。

お知らせ

本機の価格には、VICIS加入時に支払う料金が含まれています。

[2002年9月27日現在 : 300円 (消費税別)]

詳細は、VICIS情報有料サービス契約約款の「料金の支払い義務」(第4章第13条)をご参照ください。(156ページ)

FM多重でVICIS情報を受信すると



渋滞、規制、駐車場、SA・PA情報 (レベル3) を受信すると、自動的に表示されます。

表示する/しないの設定ができます。(102ページ) 内容が更新されるごとに、情報が書き変わります。情報の見かたは、88ページをご覧ください。文字情報 (レベル1)/図形情報 (レベル2) を受信しても自動的に地図画面上には表示されません。情報の内容を確認するには、86ページをご覧ください。

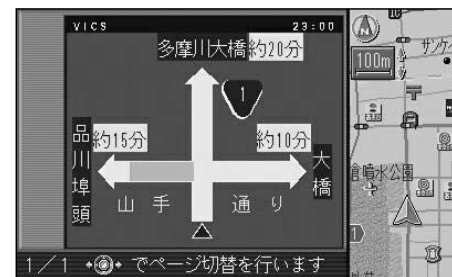
ビーコンでVICIS情報を受信すると

電波ビーコン/光ビーコンからのVICIS情報を受信するには、別売のVICISビーコンユニットが必要です。



ビーコンの下を通過し、渋滞、規制、駐車場、SA・PA情報 (レベル3) を受信すると、自動的に表示されます。

表示する/しないの設定ができます。(102ページ) 内容が更新されるごとに、情報が書き変わります。情報の見かたは、88ページをご覧ください。



ビーコンの下を通過し、図形情報 (レベル2)/文字情報 (レベル1) を受信すると、自動的に一定の時間 (10~20秒間) 表示されます。

表示時間の設定、および表示する/しないの設定ができます。(102ページ) 高速道路を走行中にレベル1を受信すると、各インターチェンジまでの所要時間を示すページが表示されます。ルート案内中は、降りるインターチェンジまでの所要時間を示すページが表示されます。

ページ切り替え: ジョイスティックを左右に動かす。レベル2が自動表示されたときの補助地図の縮尺・傾きは、切り替えられません。

